



**S1** **S2**  
**S25**

**2. Auflage**



Gültig 16. Januar (Fr, 22 Uhr) bis 4. Mai 2015 (Mo, 1.30 Uhr)

**Sperrung** der  
**Nordsüd-S-Bahn**  
**Yorckstraße–**  
Potsdamer Platz–  
**Friedrichstraße–**  
**Gesundbrunnen**

**No S-Bahn service**  
*on north-south-line*  
**Yorckstraße–**  
*Potsdamer Platz–*  
**Friedrichstraße–**  
**Gesundbrunnen**



- Bauinformationen
- Umfahrungsalternativen
- Ersatzfahrpläne
- Übersichtspläne

Sehr geehrte Fahrgäste,

vom 16.1.2015 (Fr) 22 Uhr durchgehend bis 4.5.2015 (Mo) 1.30 Uhr wird der gesamte Nordsüd-S-Bahntunnel zwischen den S-Bahnhöfen Yorckstraße (Großgörschenstraße) (S1) bzw. Yorckstraße (S2, S25) und Gesundbrunnen wegen umfangreicher Bauarbeiten durchgehend gesperrt. Die S-Bahn-Linien S1, S2 und S25 können in diesem Abschnitt nicht fahren. Hintergrundinformationen zu den Bauarbeiten entnehmen Sie bitte der Seite 10.

**Wir empfehlen allen Fahrgästen, die gesperrte Strecke möglichst weiträumig mit der Ringbahn zu umfahren.**

**Weitere Umfahrungsmöglichkeiten bestehen mit den U-Bahn-Linien U2, U6, U8 und U9.**

Wir empfehlen, vor Fahrtantritt eine Reiseverbindung aus den elektronischen Fahrplanauskunftsprogrammen unter [www.s-bahn-berlin.de](http://www.s-bahn-berlin.de), [www.vbb.de](http://www.vbb.de) oder [www.bahn.de](http://www.bahn.de) abzurufen.

Die Daten sind auch per App oder [mobil.s-bahn-berlin.de](http://mobil.s-bahn-berlin.de) verfügbar. Hier werden Ihnen auch alternative Routen angezeigt.

Aufgrund der notwendigen Bauarbeiten müssen wir unseren Fahrplan ändern und bitten für die daraus resultierenden Unannehmlichkeiten um Verständnis.

Ihre S-Bahn Berlin GmbH

*Dear Passengers,*

*Due to extensive construction work, the north-south S-Bahn tunnel between Gesundbrunnen and both Yorckstrasse stations (serving the S1, S2, S25) will be closed from 10pm on 16 January 2015 (Fri) until 1:30am on 4 May 2015 (Mon). As a result, S-Bahn lines S1, S2 and S25 will not be able to use the affected tracks. Further information on the reasons for the construction work is available on the page 10.*

***We recommend using the circle S-Bahn line ("Ringbahn") to bypass the closed section of these lines.***

***You can also use U-Bahn lines U2, U6, U8 and U9 to reach your destination.***

*Before you start a journey, we recommend using the electronic timetable information available at [www.s-bahn-berlin.de](http://www.s-bahn-berlin.de), [www.vbb.de](http://www.vbb.de) and [www.bahn.de](http://www.bahn.de). The information you need is also available on the corresponding apps and [mobil.s-bahn-berlin.de](http://mobil.s-bahn-berlin.de). These online sources can also show you alternative routes to your destination.*

*Upgrading tracks is part of essential maintenance work and requires an alteration to normal service timetables. We would like to apologise for any inconvenience this disruption may cause.*

S-Bahn Berlin GmbH

## Veränderte Linienführungen

Während im südlichen Abschnitt die Linien in Yorckstraße (Großgörschenstraße) (S1) und Yorckstraße (S2, S25) enden, wird das Angebot im nördlichen Bereich für die Dauer der Baumaßnahmen neu geordnet. Die Linien verkehren wie folgt:

### Modifications to routes

*S-Bahn services on the sections of the lines south of both Yorckstrasse stations (S1, S2, S25) will terminate at these stations. Services on the northern sections of line will be rerouted for the duration of the construction work. The modified routes:*

**S1 Wannsee <> Yorckstraße (Großgörschenstraße) und Gesundbrunnen <> Oranienburg**

**S2 Blankenfelde <> Yorckstraße**

In Yorckstraße erfolgt die Abfahrt nach Lichtenrade/Blankenfelde ca. 1 Minute früher.  
*Trains for Lichtenrade/Blankenfelde will depart approx. 1 minute earlier from Yorckstrasse.*

Der nördliche Abschnitt zwischen Bornholmer Straße und Buch bzw. Bernau wird durch die Linien S85 und S9 bedient.

*S-Bahn lines S85 and S9 will serve the northern sections between Bornholmer Strasse, Buch and Bernau.*

**S25 Teltow Stadt <> Yorckstraße**

In Yorckstraße erfolgt die Abfahrt nach Teltow Stadt ca. 1 Minute früher.  
*Trains for Teltow Stadt will depart approx. 1 minute earlier from Yorckstrasse*

Ab jeweils ca. 23 Uhr gelten geänderte Fahrzeiten: Die S25 fährt von Teltow Stadt bis Yorckstraße ca. 3 Minuten früher sowie von Yorckstraße bis Teltow Stadt ca. 2 Minuten später.

**Nachtverkehr Fr/Sa und Sa/So:** Die Züge fahren von Teltow Stadt bis Yorckstraße ca. 9 Minuten später.

*Train times will change at approx. 11pm: the S25 will leave Teltow Stadt for Yorckstrasse approx. 3 minutes earlier, and it will leave Yorckstrasse for Teltow Stadt approx. 2 minutes later.*

**Weekend night services (Fri/Sat and Sat/Sun):** *Trains will leave Teltow Stadt for Yorckstrasse approx. 9 minutes later.*

Der nördliche Abschnitt zwischen Bornholmer Straße und Hennigsdorf wird durch die Linie S8 bedient.

*The S8 line will serve the northern section between Bornholmer Strasse and Hennigsdorf.*

**S45 ↗ Schönefeld <> Südkreuz <> Westkreuz <> Gesundbrunnen <> Pankow <> Blankenburg <> Birkenwerder**

Diese Linie übernimmt zwischen Bornholmer Straße und Birkenwerder die Aufgaben der S8. Es kommt zu einer geringfügigen Anpassung der Fahrpläne. Die Züge fahren abschnittsweise ca. 1 Minute später.

Auf dem westlichen und nördlichen Ring stellt diese Linie ein zusätzliches Angebot dar.

*This line will perform the functions of the S8 between Bornholmer Strasse and Birkenwerder. The timetable will see some minor modifications. Trains will depart approx. 1 minute later on certain sections. This line will offer an additional alternative on the western and northern sections of the circle line.*

### **S8 (Zeuthen <>) Grünau <> Bornholmer Straße <> Hennigsdorf**

Diese Linie übernimmt zwischen Bornholmer Straße und Hennigsdorf die Aufgaben der S25, der Abschnitt Bornholmer Straße <> Pankow <> Blankenburg <> Birkenwerder wird während der Bauarbeiten von der S45 übernommen.

**Nachtverkehr Fr/Sa und Sa/So:** Die Züge fahren von Grünau bis Bornholmer Straße ca. 20 Minuten früher.

*This line will perform the functions of the S25 between Bornholmer Strasse and Hennigsdorf. The S45 will take over on the section of line between Bornholmer Strasse <> Pankow <> Blankenburg <> Birkenwerder while construction work is underway.*

**Weekend night services (Fri/Sat and Sat/Sun):** Trains leave Grünau for Bornholmer Strasse approx. 20 minutes earlier.

### **S85 (Grünau <>) Schöneweide <> Ostkreuz <> Bornholmer Straße <> Buch**

Diese Linie übernimmt zwischen Bornholmer Straße und Buch die Aufgaben der S2 und sorgt zusammen mit der S9 für einen 10-Minutentakt zwischen Bornholmer Straße und Buch.

Abends und am Wochenende fährt diese Linie Ostkreuz <> Buch.

Die S85 fährt gegenüber den regulären Zeiten um 10 Minuten versetzt.

*This line will perform the functions of the S2 between Bornholmer Strasse and Buch. It and the S9 will ensure that trains will run between Bornholmer Strasse and Buch every 10 minutes. This line will run between Ostkreuz and Buch in the evening and at weekends. S85 services will be scheduled for 10 minutes later than their normal times.*

### **S9 ✈️ Schönefeld <>Pankow <> Bernau**

Diese Linie übernimmt zwischen Bornholmer Straße und Bernau die Aufgaben der S2 und sorgt zusammen mit der S85 für einen 10-Minutentakt zwischen Bornholmer Straße und Buch. Die Züge haben in Bornholmer Straße in beiden Fahrtrichtungen einen Aufenthalt von 5 Minuten und fahren im Abschnitt Bornholmer Straße <> Bernau 10 Minuten versetzt zur sonst verkehrenden S2.

**Nachtverkehr Fr/Sa und Sa/So:** Die Züge haben in Fahrtrichtung Bernau in Bornholmer Straße einen Aufenthalt von 5 Minuten und fahren von Bornholmer Straße bis Bernau 2 Minuten früher. In der Gegenrichtung fahren die Züge von Bernau bis Bornholmer Straße 9 bis 10 Minuten früher.

*This line will perform the functions of the S2 between Bornholmer Strasse and Bernau. It and the S85 will ensure that trains run between Bornholmer Strasse and Buch every 10 minutes. Trains in both directions will remain at Bornholmer Strasse for 5 minutes before departing. Trains running between Bornholmer Strasse and Bernau will be scheduled for 10 minutes later than the S2's services.*

**Weekend night services (Fri/Sat and Sat/Sun):** Trains for Bernau will remain at Bornholmer Strasse for 5 minutes and depart 2 minutes earlier. Trains from Bernau to Bornholmer Strasse will depart 9-10 minutes earlier.

## **Ersatzverkehr mit Bussen**

Zur lokalen Erschließung werden zwei separate Ersatzverkehrslinien mit Bussen eingerichtet.

### **Replacement service with shuttle bus**

*Two separate replacement services with shuttle busses will be operated to provide transportation along the lines closed due to construction work.*

**Linie Süd/southern line:** S+U-Bf. Yorckstraße <> S-Bf. Anhalter Bahnhof <> S+U-Bf. Potsdamer Platz Bhf <> S-Bf. Potsdamer Platz/Voßstraße <> BVG-Haltestelle „Behrenstr./Wilhelmstr.“ <> S+U-Bf. Friedrichstraße (SEV-Haltestelle am „Reichstagufer“)

Montag bis Freitag <i>Mon-Fri</i>				Sonabend <i>Sat</i>			Sonntag <i>Sun</i>	
0 - 1.30 Uhr		4 - 6 Uhr	6 - 19 Uhr	20 - 24 Uhr	0 - 5 Uhr	5 - 24 Uhr	0 - 7 Uhr	7 - 24 Uhr
ca. alle 10 Min.		ca. alle 5 Min.	ca. alle 3 - 5 Min.	ca. alle 5 Min.	ca. alle 10 Min.	ca. alle 5 Min.	ca. alle 10 Min.	ca. alle 5 Min.

In Yorckstraße wird für die beiden S-Bahnhöfe Yorckstraße (Großgörschenstraße) (S1) und Yorckstraße (S2, S25) eine gemeinsame Haltestelle zwischen den beiden Bahnhöfen eingerichtet. Die Haltestelle für den Einstieg befindet sich in der Yorckstraße in Höhe der Haus-Nr. 53. Zum Aussteigen halten die Busse sowohl am S+U-Bf. Yorckstraße (S2, S25, U7) als auch am S-Bf. Yorckstraße (Großgörschenstraße) (S1). Am Potsdamer Platz werden pro Fahrtrichtung jeweils zwei Haltestellen eingerichtet (jeweils vor und hinter der Kreuzung). Der S-Bahnhof Brandenburger Tor kann vom Ersatzverkehr nicht angefahren werden. Bitte weichen Sie auf die Haltestelle „Behrenstraße/Wilhelmstraße“ (ca. 200 Meter Fußweg vom S-Bahnhof Brandenburger Tor entfernt) aus.

*A single bus stop will be created for all S-Bahn lines at Yorckstrasse (S1, S2 and S25). It will be located between the two stations. The stop for boarding replacement shuttle buses will be located outside Yorckstrasse 53. Passengers will be able to alight at both Yorckstrasse stops: for the S2, S25 and U7 at S+U Yorckstrasse; for the S1 at the S Yorckstrasse station located next to Großgörschenstrasse. At Potsdamer Platz, there will be two stops for buses travelling in each direction: one before and after the junction. Replacement shuttle buses will not be able to access Brandenburger Tor S-Bahn station. We would ask passengers to alight at the Behrenstrasse/Wilhelmstrasse stop, approx. 200 m from Brandenburger Tor station.*

Bahnhof <i>Station</i>	Halt an der Bushaltestelle <i>Corresponding bus stop</i>	in der/im <i>Location</i>	hier hält auch <i>Other services</i>
Yorckstraße	S+U Yorckstraße	Yorckstraße (in Höhe Haus-Nr. 53)	
Anhalter Bahnhof	S Anhalter Bahnhof	Stresemannstraße	Bus M41
Potsdamer Platz	S+U Potsdamer Platz Bhf	Stresemannstraße	
Brandenburger Tor	S Potsdamer Platz/Voßstraße	Ebertstraße	Bus M41, M85
Friedrichstraße	Behrenstraße/Wilhelmstraße	Wilhelmstraße	Bus 200
	S+U Friedrichstraße Bhf	Reichstagufer	

**Linie Nord/northern line:** S+U-Bf. Friedrichstraße (SEV-Haltestelle in der Straße „Am Weidendamm“) <> S-Bf. Oranienburger Straße <> BVG-Haltestelle „Tucholskystraße“ (in der Torstraße) <> U-Bf. Bernauer Straße <> S+U-Bf. Gesundbrunnen <> S-Bf. Humboldthain

Montag bis Freitag <i>Mon-Fri</i>				Sonabend <i>Sat</i>			Sonntag <i>Sun</i>		
0-1.30 Uhr	4-6 Uhr	6-20 Uhr	20-24 Uhr	0-7 Uhr	7-20 Uhr	20-24 Uhr	0-9 Uhr	9-20 Uhr	20-24 Uhr
ca. alle 10 Min.	ca. alle 10 Min.	ca. alle 5 Min.	ca. alle 10 Min.	ca. alle 10 Min.	ca. alle 7/8 Min.	ca. alle 10 Min.	ca. alle 10 Min.	ca. alle 7/8 Min.	ca. alle 10 Min.

Der Ersatzverkehr fährt die Bahnhöfe Gesundbrunnen und Humboldthain in einer anderen Reihenfolge an. Der S-Bahnhof Nordbahnhof kann vom Ersatzverkehr wegen umfangreicher Straßensperrungen im Umfeld nicht angefahren werden. Bitte weichen Sie auf die Haltestellen „Tucholskystraße“ (in der Torstraße, ca. 500 Meter Fußweg vom Nordbahnhof entfernt) oder U-Bf. Bernauer Straße (ca. 900 Meter Fußweg vom Nordbahnhof entfernt) aus. Zwischen U-Bf. Bernauer Straße und Nordbahnhof können Sie auch die Tram M10 benutzen.

**Zum Nordbahnhof benutzen Sie bitte auch die U-Bahn-Linie U6 bis U-Bf. Naturkundemuseum (ca. 450 Meter Fußweg vom Nordbahnhof entfernt).**

*The replacement shuttle bus will not serve Gesundbrunnen and Humbolthain stations in the same sequence as the S-Bahn. The replacement shuttle bus will not serve Nordbahnhof station due to extensive roadworks in the vicinity. We would ask passengers to alight at the Tucholskystrasse stop on Torstrasse, approx. 500 m from Nordbahnhof station or take the U-Bahn to Bernauer Strasse, approx. 900 m from Nordbahnhof station. The M10 tram runs between Bernauer Strasse and Nordbahnhof stations.*

**The U6 U-Bahn line is another alternative. It stops at Naturkundemuseum station, approx. 450 m from Nordbahnhof station.**

Bahnhof Station	Halt an der Bushaltestelle Corresponding bus stop	in der/im Location	hier hält auch Other services
Friedrichstraße	S+U Friedrichstraße Bhf	Am Weidendamm	
Oranienburger Straße	S Oranienburger Straße	Tucholskystraße	
Nordbahnhof	Tucholskystraße U Bernauer Straße	Torstraße Brunnenstraße (jeweils hinter der Kreuzung)	Bus 142 Bus N8
Gesundbrunnen	S+U Gesundbrunnen Bhf	<b>in Richtung S Humboldtthain</b> Badstraße (in Höhe der Buswendeschleife)	
Humboldtthain	S Humboldtthain	<b>in Richtung S+U Friedrichstraße</b> Badstraße (auf der Brücke) Hochstraße	Bus N8 Bus 247

Es kommen überwiegend barrierefreie Fahrzeuge zum Einsatz. Bitte haben Sie Verständnis, sollten einzelne Fahrten nicht barrierefrei angeboten werden können. Die Beförderung von Kinderwagen, Rollstühlen und Fahrrädern ist nur im Rahmen vorhandener Kapazitäten möglich. Dabei haben Kinderwagen und Rollstühle Vorrang. Bitte erwerben Sie Ihre Fahrausweise vor Fahrtantritt, in den Bussen ist leider kein Erwerb von Fahrausweisen möglich.

Die Buslinienführung führt mitten durch das Berliner Stadtzentrum. Da Behinderungen durch erhöhtes Verkehrsaufkommen, Demonstrationen und Veranstaltungen **nicht** auszuschließen sind, planen Sie bitte eine ausreichende Reisezeitverlängerung ein.

*Buses normally permit access by mobility-impaired passengers. We apologise in advance for any bus that does not offer such access. Buses can only transport prams, buggies, wheelchairs and bicycles if sufficient space is available. Prams, buggies and wheelchairs have priority. Please purchase your ticket before boarding the bus as the driver cannot sell tickets.*

*The routes run through Berlin's city centre. Please allow sufficient time for your journey as delays due to heavy traffic, demonstrations and public events **cannot** be ruled out.*

### **Hinweise für mobilitätseingeschränkte Fahrgäste**

Der S-Bahnhof Yorckstraße (S2, S25) ist leider nicht barrierefrei. Mobilitätseingeschränkten Fahrgästen der Linien S2 (Blankenfelde – Yorckstraße) und S25 (Teltow Stadt – Yorckstraße) wird daher empfohlen, zwischen Südkreuz und Schöneberg die S-Bahn-Linien S41/S42, S45 und S46 sowie zwischen Schöneberg und Yorckstraße (Großgörschenstraße) (S1) die Linie S1 zu benutzen. Die Bahnhöfe Südkreuz, Schöneberg und Yorckstraße (Großgörschenstraße) sind barrierefrei ausgestattet.

## Information for mobility-impaired passengers

Unfortunately, the Yorckstrasse S-Bahn station for S2 and S25 services does not provide access for mobility-impaired passengers. Mobility-impaired passengers on the S2 (Blankenfelde – Yorckstrasse) and S25 (Teltow Stadt – Yorckstrasse) lines should use the S41/S42, S45 and S46 lines between Südkreuz and Schöneberg, and the S1 line between Schöneberg and the Yorckstrasse (S1 stop next to Großgörschenstrasse). The stations at Südkreuz, Schöneberg and Yorckstrasse (S1 stop next to Großgörschenstrasse) provide access for mobility-impaired passengers.

## Umfahrungsmöglichkeiten

**Wir empfehlen allen Fahrgästen, die gesperrte Strecke möglichst weiträumig mit der Ringbahn zu umfahren.**

## Alternative routes

**We recommend using the circle S-Bahn line ("Ringbahn") to bypass the closed section of these lines.**

- S41 S42** Südkreuz <> Schöneberg <> Westkreuz <> Gesundbrunnen <> Schönhauser Allee
- S45** Südkreuz <> Schöneberg <> Westkreuz <> Gesundbrunnen <> Bornholmer Straße
- S8 S85 S9** Ostkreuz <> Bornholmer Straße

**Weitere Umfahrungsmöglichkeiten bestehen mit den U-Bahn-Linien:**

## Other alternative routes with U-Bahn lines:

- U2** Kaiserdamm <> Zoologischer Garten <> Potsdamer Platz <> Alexanderplatz <> Schönhauser Allee <> Pankow  
! Bitte beachten Sie folgende Bauarbeiten:
  - ! vom 6.4. (Mo) ca. 22 Uhr durchgehend bis 13.4. (Fr) ca. 3.30 Uhr  
Ersatzverkehr mit Bussen Wittenbergplatz <> Bismarckstraße.
  - ! vom 16.4. (Do) ca. 3.30 Uhr durchgehend bis 20.4. (Mo) ca. 3.30 Uhr  
Ersatzverkehr mit Bussen Potsdamer Platz <> Gleisdreieck und  
Umfahrung Gleisdreieck <> Zoologischer Garten mit der U-Bahn-Linie U12.
  - ! vom 20.4. (Mo) 3.30 Uhr durchgehend bis 20.11. (Mo) 3.30 Uhr  
Umfahrung Gleisdreieck <> Zoologischer Garten mit der U-Bahn-Linie U12.
- U6** Tempelhof <> Friedrichstraße <> Wedding <> Alt-Tegel  
! Bitte beachten Sie folgende Bauarbeiten:
  - ! vom 30.3. (Mo) bis 2.4. (Do) sowie vom 7.4. (Di) bis 11.4. (Sa) jeweils von 7 bis 20 Uhr  
U-Bahn-Pendelverkehr Kurt-Schumacher-Platz <> Alt-Tegel im 10-Minutentakt mit  
Umsteigen in Holzhauser Straße.
  - ! vom 26.4. (So) bis 19.6. (Fr) jeweils in den Nächten So/Mo bis Do/Fr von ca. 22 Uhr bis  
Betriebschluss – außer in den Nächten 30.4./1.5. (Do/Fr), 13./14.5. (Mi/Do) und  
24./25.5. (So/Mo) Ersatzverkehr mit Bussen Platz der Luftbrücke <> Kochstraße
- U7** Neukölln <> Yorckstraße <> Wilmersdorfer Straße (Charlottenburg) <> Jungfernheide
- U8** Hermannstraße <> Jannowitzbrücke <> Alexanderplatz <> Gesundbrunnen <> Wittenau
- U9** Bundesplatz <> Zoologischer Garten <> Westhafen
- U55** Brandenburger Tor <> Berlin Hbf

In den Nächten So/Mo bis Do/Fr (außer vor gesetzlichen Feiertagen) fahren die Nachtbuslinien N2, N6, N7, N8 und N9 anstatt der U-Bahn./Night bus lines N2, N6, N7, N8 and N9 will replace U-Bahn services on nights from Sun/Mon to Thurs/Fri, except before public holidays.

## Weitere Umfahrungsmöglichkeiten bestehen mit den Tram-Linien:

### Alternative routes: tram

- M1** S+U Friedrichstraße <> S Oranienburger Straße <> S Hackescher Markt <> U Rosenthaler Platz <> S+U Schönhauser Allee <> S+U Pankow
- M5** S Hackescher Markt <> S Oranienburger Straße <> U Naturkundemuseum <> S+U Hauptbahnhof
- M8** S Landsberger Allee <> U Rosa-Luxemburg-Platz <> U Rosenthaler Platz <> S Nordbahnhof  
**! Bitte beachten Sie folgende Bauarbeiten:**  
**■ vom 28.2. (Sa) Betriebsbeginn bis 9.3. (Mo) Betriebsbeginn**  
**Ersatzverkehr mit Bussen Landsberger Allee/Karl-Lade-Straße <> Landsberger Allee/Petersburger Straße**
- M10** S+U Warschauer Straße <> U Frankfurter Tor <> U Eberswalder Straße <> U Bernauer Straße <> S Nordbahnhof
- 12** S+U Friedrichstraße <> S Oranienburger Straße <> S Hackescher Markt <> U Rosenthaler Platz <> U Eberswalder Straße

## Weitere Umfahrungsmöglichkeiten bestehen mit den Bus-Linien:

### Alternative routes: bus

- M19** U Mehringdamm <> S+U Yorckstraße <> U Bülowstraße <> U Nollendorfplatz
- M29** U Moritzplatz <> U Kochstraße <> S Anhalter Bahnhof <> U Mendelssohn-Bartholdy-Park
- M41** S Sonnenallee <> U Hermannplatz <> U Hallesches Tor <> S Anhalter Bahnhof <> S+U Potsdamer Platz <> S+U Hauptbahnhof
- M48** S+U Rathaus Steglitz <> S+U Innsbrucker Platz <> S+U Potsdamer Platz <> U Stadtmitte <> S+U Alexanderplatz
- M85** S+U Rathaus Steglitz <> S+U Innsbrucker Platz <> S+U Potsdamer Platz <> S+U Hauptbahnhof
- 142** U Rosenthaler Platz <> Tucholskystraße <> S+U Hauptbahnhof
- 245** S Nordbahnhof <> U Naturkundemuseum <> S+U Hauptbahnhof
- 247** S Nordbahnhof <> U Voltastraße <> U Bernauer Straße <> S+U Gesundbrunnen
- N40** S Hackescher Markt <> U Rosenthaler Platz <> S Nordbahnhof <> U Naturkundemuseum <> S+U Hauptbahnhof

### Tarifhinweise

Fahrkarten der DB AG sowie internationale Fahrkarten SCIC mit dem Aufdruck Berlin, mit dem Aufdruck Berlin+City sowie die BahnCard 100 der DB AG werden in den o. g. U-Bahn-, Tram- und Bus-Linienabschnitten anerkannt.

### Ticket information

SCIC international tickets marked "Berlin" and "Berlin+City", DB AG tickets and Bahncard 100 passes are valid on the above-mentioned U-Bahn, tram and bus lines.

## Weitere Umfahrungsmöglichkeiten bestehen mit den Zügen des Regionalverkehrs:

**RE3, RE5** und **RB19** Südkreuz <> Potsdamer Platz <> Berlin Hbf (tief) <> Gesundbrunnen  
Alle Linien verkehren jeweils im 60-Minutentakt. Bitte beachten Sie, dass alle drei Linien innerhalb eines ca. 15-minütigen Zeitfensters verkehren. Bitte informieren Sie sich vor Fahrtantritt.

### Alternative routes: regional train

**RE3, RE5** und **RB19** Südkreuz <> Potsdamer Platz <> Berlin Hbf (lower floors) <> Gesundbrunnen  
All services run every 60 minutes. Please note: all three services operate within a single period of approx. 15 minutes. Make sure to check your route before you travel.



## Welche Bauarbeiten werden im Einzelnen ausgeführt?

- Erneuerung von 17 Weichen und 2 Kreuzungen in den Bahnhöfen Potsdamer Platz und Nordbahnhof
- 4 Kilometer Gleiserneuerung zwischen Nordbahnhof und Gesundbrunnen
- Erneuerung von 10 Kilometern Stromschiene zwischen Anhalter Bahnhof und Oranienburger Straße
- Erneuerung von 14 Kilometern Energiekabel zwischen Potsdamer Platz und Nordbahnhof
- Sanierung und Abdichtung von Bauwerksfugen in den Bahnhöfen Brandenburger Tor und Nordbahnhof
- Umstellung von mechanischer auf elektronische Zugsicherungstechnik durch den Ausbau des Systems Fahrsperrung und der Inbetriebnahme des Zugbeeinflussungssystems ZBS

## What construction work will be performed?

- Renewal of 17 switches and 2 subdivisions at Potsdamer Platz and Nordbahnhof stations
- Renewal of 4 km of track between Nordbahnhof and Gesundbrunnen stations
- Renewal of 10 km of conductor rail between Anhalter Bahnhof and Oranienburger Strasse stations
- Renewal of 14 km of power cable between Potsdamer Platz and Nordbahnhof stations
- Repair and sealing structural joints at Brandenburger Tor and Nordbahnhof stations
- Switchover from mechanical to electronic train safety technology by augmenting the trip stop system and activating the ZBS train control system

## Musterfahrplantabellen

Angegeben sind jeweils die Abfahrtsminuten im Tages- und Abend sowie im Nachtverkehr

Die kompletten Fahrplantabellen finden Sie unter

- [www.s-bahn-berlin.de](http://www.s-bahn-berlin.de)
- [kursbuch.bahn.de](http://kursbuch.bahn.de)

## Timetable

The timetable displays the departure times for daytime, evening and night services

Full timetables are available from the following websites:

- [www.s-bahn-berlin.de](http://www.s-bahn-berlin.de)
- [kursbuch.bahn.de](http://kursbuch.bahn.de)

## 525 Fahrplan: Teltow Stadt – Yorckstraße

im Abendverkehr ab ca. 23 Uhr evening service from 11 pm			im Nachtverkehr Fr/Sa und Sa/So night service Fri/Sat and Sat/Sun				im Abendverkehr ab ca. 23 Uhr evening service from 11 pm			im Nachtverkehr Fr/Sa und Sa/So night service Fri/Sat and Sat/Sun		
.02	.22	.42	.04	.34	ab	Teltow Stadt	an	.32	.52	.12	.40	.10
.05	.25	.45	.07	.37	↓	Lichterfelde Süd	↑	.29	.49	.09	.37	.07
.07	.27	.47	.09	.39	↓	Osdorfer Straße	↑	.27	.47	.07	.35	.05
.09	.29	.49	.11	.41	↓	Lichterfelde Ost	↑	.25	.45	.05	.33	.03
.11	.31	.51	.13	.43	↓	Lankwitz	↑	.23	.43	.03	.31	.01
.13	.33	.53	.15	.45	↓	Südende	↑	.21	.41	.01	.29	.59
.16	.36	.56	.18	.48	↓	Priesterweg	↑	.19	.39	.59	.27	.57
.19	.39	.59	.22	.52	↓	Südkreuz	↑	.16	.36	.56	.24	.54
.21	.41	.01	.25	.55	an	Yorckstraße	ab	.13	.33	.53	.21	.51

**S45 Fahrplan:** ✈ Flughafen Schönefeld – Südkreuz – Westkreuz – Gesundbrunnen – Bornholmer Straße – Pankow – Blankenburg – Birkenwerder

im Tagesverkehr daytime service						im Tagesverkehr daytime service		
.01	.21	.41	ab	✈ Schönefeld	an	.35	.55	.15
.04	.24	.44	↓	Grünbergallee	↑	.33	.53	.13
.06	.26	.46	↓	Altglienicke	↑	.30	.50	.10
.11	.31	.51	↓	Adlershof	↑	.26	.46	.06
.13	.33	.53	↓	Betriebsbf. Schöneweide	↑	.23	.43	.03
.16	.36	.56	↓	Schöneweide	↑	.21	.41	.01
.18	.38	.58	↓	Baumschulenweg	↑	.18	.38	.58
.22	.42	.02	↓	Köllnische Heide	↑	.15	.35	.55
.24	.44	.04	↓	Neukölln	↑	.12	.32	.52
.26	.46	.06	↓	Hermannstraße	↑	.10	.30	.50
.30	.50	.10	↓	Tempelhof	↑	.06	.26	.46
.32	.52	.12	↓	Südkreuz	↑	.04	.24	.44
.34	.54	.14	↓	Schöneberg	↑	.02	.22	.42
.36	.56	.16	↓	Innsbrucker Platz	↑	.00	.20	.40
.38	.58	.18	↓	Bundesplatz	↑	.58	.18	.38
.40	.00	.20	↓	Heidelberger Platz	↑	.56	.16	.36
.42	.02	.22	↓	Hohenzollerndamm	↑	.54	.14	.34
.44	.04	.24	↓	Halensee	↑	.52	.12	.32
.46	.06	.26	↓	Westkreuz	↑	.51	.11	.31
.47	.07	.27	↓	Messe Nord/ICC	↑	.49	.09	.29
.49	.09	.29	↓	Westend	↑	.47	.07	.27
.52	.12	.32	↓	Jungfernheide	↑	.44	.04	.24
.55	.15	.35	↓	Beusselstraße	↑	.41	.01	.21
.57	.17	.37	↓	Westhafen	↑	.39	.59	.19
.59	.19	.39	↓	Wedding	↑	.37	.57	.17
.02	.22	.42	↓	Gesundbrunnen	↑	.34	.54	.14
.04	.24	.44	↓	Bornholmer Straße	↑	.32	.52	.12
.07	.27	.47	↓	Pankow	↑	.30	.50	.10
.10	.30	.50	↓	Pankow-Heinersdorf	↑	.27	.47	.07
.12	.32	.52	↓	Blankenburg	↑	.25	.45	.05
.21	.41	.01	↓	Mühlenbeck-Mönchmühle	↑	.16	.36	.56
.25	.45	.05	↓	Schönfließ	↑	.12	.32	.52
.28	.48	.08	↓	Bergfelde	↑	.10	.30	.50
.31	.51	.11	an	Hohen Neuendorf	ab	.06	.26	.46
.32	.53	.12	ab	Hohen Neuendorf	an	.05	.25	.45
.34	.55	.14	an	Birkenwerder	ab	.03	.23	.43

**S8 Fahrplan:** (Zeuthen -) Grünau – Ostkreuz – Bornholmer Straße – Hennigsdorf

im Tagesverkehr daytime service			im Nachtverkehr Fr/Sa und Sa/Su night service Fri/Sat and Sat/Sun			im Tagesverkehr daytime service			im Nachtverkehr Fr/Sa und Sa/Su night service Fri/Sat and Sat/Sun			
.01	.21	.41			ab	Zeuthen	an	.15	.35	.55		
.04	.24	.44			↓	Eichwalde	↑	.12	.32	.52		
.09	.29	.49	.29	.59	↓	Grünau	↑	.07	.27	.47	.07	.37
.13	.33	.53	.33	.03	↓	Adlershof	↑	.03	.23	.43	.03	.33
.16	.36	.56	.36	.06	↓	Betriebsbf. Schöneweide	↑	.01	.21	.41	.01	.31
.18	.38	.58	.38	.08	↓	Schöneweide	↑	.58	.18	.38	.58	.28
.21	.41	.01	.41	.11	↓	Baumschulenweg	↑	.55	.15	.35	.55	.25
.23	.43	.03	.43	.13	↓	Plänterwald	↑	.53	.13	.33	.53	.23
.26	.46	.06	.46	.16	↓	Treptower Park	↑	.50	.10	.30	.50	.20
.29	.49	.09	.49	.19	↓	Ostkreuz	↑	.48	.08	.28	.48	.18

.31	.51	.11	.51	.21	↓	Frankfurter Allee	↑	.45	.05	.25	.45	.15
.33	.53	.13	.53	.23	↓	Storkower Straße	↑	.43	.03	.23	.43	.13
.35	.55	.15	.55	.25	↓	Landsberger Allee	↑	.41	.01	.21	.41	.11
.37	.57	.17	.57	.27	↓	Greifswalder Straße	↑	.39	.59	.19	.39	.09
.39	.59	.19	.59	.29	↓	Prenzlauer Allee	↑	.37	.57	.17	.37	.07
.41	.01	.21	.01	.31	↓	Schönhauser Allee	↑	.35	.55	.15	.35	.05
.44	.04	.24	.04	.34	↓	Bornholmer Straße	↑	.32	.52	.12	.32	.02
.46	.06	.26	.06	.36	↓	Wollankstraße	↑	.30	.50	.10	.30	.00
.48	.08	.28	.08	.38	↓	Schönholz	↑	.28	.48	.08	.28	.58
.51	.11	.31	.11	.41	↓	Alt-Reinickendorf	↑	.25	.45	.05	.25	.55
.53	.13	.33	.13	.43	↓	Karl-Bonhoeffer-Nervenklinik	↑	.22	.42	.02	.22	.52
.55	.15	.35	.15	.45	↓	Eichborndamm	↑	.21	.41	.01	.21	.51
.58	.18	.38	.18	.48	↓	Tegel	↑	.18	.38	.58	.18	.48
.02	.22	.42	.22	.52	↓	Schulzendorf	↑	.13	.33	.53	.13	.43
.05	.25	.45	.25	.55	↓	Heiligensee	↑	.11	.31	.51	.11	.41
.07	.27	.47	.27	.57	an	Hennigsdorf	ab	.08	.28	.48	.08	.38

**S85 Fahrplan:** (Grünau – Schöneeweide –) Ostkreuz – Bornholmer Straße – Pankow – Buch


Mo-Fr im Tagesverkehr <i>Mon-Fri daytime service</i>			im Abendverkehr und Sa+So <i>evening service and Sat+Sun</i>				Mo-Fr im Tagesverkehr <i>Mon-Fri daytime service</i>			im Abendverkehr und Sa+So <i>evening service and Sat+Sun</i>				
.14	.34	.54				ab	Grünau	an	.02	.22	.42			
.18	.38	.58				↓	Adlershof	↑	.58	.18	.38			
.21	.41	.01				↓	Betriebsbf. Schöneeweide	↑	.56	.16	.36			
.23	.43	.03				↓	Schöneeweide	↑	.53	.13	.33			
.26	.46	.06				↓	Baumschulenweg	↑	.50	.10	.30			
.28	.48	.08				↓	Plänterwald	↑	.48	.08	.28			
.31	.51	.11				↓	Treptower Park	↑	.45	.05	.25			
.34	.54	.14	.14	.34	.54	↓	Ostkreuz	↑	.43	.03	.23	.42	.02	.22
.36	.56	.16	.16	.36	.56	↓	Frankfurter Allee	↑	.40	.00	.20	.40	.00	.20
.38	.58	.18	.18	.38	.58	↓	Storkower Straße	↑	.38	.58	.18	.38	.58	.18
.40	.00	.20	.20	.40	.00	↓	Landsberger Allee	↑	.36	.56	.16	.36	.56	.16
.42	.02	.22	.22	.42	.02	↓	Greifswalder Straße	↑	.34	.54	.14	.34	.54	.14
.44	.04	.24	.24	.44	.04	↓	Prenzlauer Allee	↑	.32	.52	.12	.32	.52	.12
.46	.06	.26	.26	.46	.06	↓	Schönhauser Allee	↑	.30	.50	.10	.30	.50	.10
.49	.09	.29	.29	.49	.09	↓	Bornholmer Straße	↑	.27	.47	.07	.27	.47	.07
.51	.11	.31	.31	.51	.11	↓	Pankow	↑	.25	.45	.05	.25	.45	.05
.54	.14	.34	.34	.54	.14	↓	Pankow-Heinersdorf	↑	.22	.42	.02	.22	.42	.02
.56	.16	.36	.36	.56	.16	↓	Blankenburg	↑	.20	.40	.00	.20	.40	.00
.00	.20	.40	.40	.00	.20	↓	Karow	↑	.16	.36	.56	.16	.36	.56
.03	.23	.43	.43	.03	.23	an	Buch	ab	.13	.33	.53	.13	.33	.53

**RB 24** Die Züge Eberwalde Hbf ab 5.13 Uhr (nur Mo-Fr), 6.13 Uhr, 7.13 Uhr, 8.13 Uhr, 10.13 Uhr, 11.13 Uhr, 12.13 Uhr, 13.13 Uhr, 15.13. Uhr, 17.13 Uhr, 18.13 Uhr und 20.13 Uhr fahren von Eberswalde Hbf bis Bernau **3 bis 4 Minuten früher**. Diese Züge erreichen Bernau zur Minute: 28, die Abfahrt der S9 nach Flughafen Schönefeld erfolgt in Bernau zur Minute: 32.

**S9 Fahrplan:** ✈ Flughafen Schönefeld – Ostkreuz – Bornholmer Straße – Pankow – Bernau

im Tagesverkehr daytime service			im Nachtverkehr Fr/Sa und Sa/So night service Fri/Sat and Sat/Sun					im Tagesverkehr daytime service			im Nachtverkehr Fr/Sa und Sa/So night service Fri/Sat and Sat/Sun		
.13	.33	.53	.13	.43	ab	✈ Schönefeld	an	.23	.43	.03	.35	.05	
.16	.36	.56	.16	.46	↓	Grünbergallee	↑	.20	.40	.00	.33	.03	
.19	.39	.59	.19	.49	↓	Altglienicke	↑	.18	.38	.58	.30	.00	
.23	.43	.03	.23	.53	↓	Adlershof	↑	.13	.33	.53	.25	.55	
.26	.46	.06	.26	.56	↓	Betriebsbf. Schöneeweide	↑	.11	.31	.51	.23	.53	
.28	.48	.08	.28	.58	an	Schöneeweide	ab	.08	.28	.48	.20	.50	
.28	.48	.08	.28	.58	ab	Schöneeweide	an	.08	.28	.48	.15	.45	
.30	.50	.10	.30	.00	an	Baumschulenweg	ab	.05	.25	.45	.12	.42	
.31	.51	.11	.31	.01	ab	Baumschulenweg	an	.05	.25	.45	.10	.40	
.33	.53	.13	.33	.03	↓	Plänterwald	↑	.03	.23	.43	.08	.38	
.36	.56	.16	.36	.06	↓	Treptower Park	↑	.00	.20	.40	.05	.35	
.39	.59	.19	.39	.09	↓	Ostkreuz	↑	.58	.18	.38	.03	.33	
.41	.01	.21	.41	.11	↓	Frankfurter Allee	↑	.55	.15	.35	.00	.30	
.43	.03	.23	.43	.13	↓	Storkower Straße	↑	.53	.13	.33	.58	.28	
.45	.05	.25	.45	.15	↓	Landsberger Allee	↑	.51	.11	.31	.56	.26	
.47	.07	.27	.47	.17	↓	Greifswalder Straße	↑	.49	.09	.29	.54	.24	
.49	.09	.29	.49	.19	↓	Prenzlauer Allee	↑	.47	.07	.27	.52	.22	
.51	.11	.31	.51	.21	↓	Schönhäuser Allee	↑	.45	.05	.25	.50	.20	
.53	.13	.33	.53	.23	an	Bornholmer Straße	ab	.42	.02	.22	.47	.17	
.58	.18	.38	.58	.28	ab	Bornholmer Straße	an	.37	.57	.17	.47	.17	
.00	.20	.40	.00	.30	↓	Pankow	↑	.35	.55	.15	.45	.15	
.03	.23	.43	.03	.33	↓	Pankow-Heinersdorf	↑	.32	.52	.12	.42	.12	
.05	.25	.45	.05	.35	↓	Blankenburg	↑	.30	.50	.10	.40	.10	
.09	.29	.49	.09	.39	↓	Karow	↑	.26	.46	.06	.36	.06	
.12	.32	.52	.12	.42	↓	Buch	↑	.23	.43	.03	.33	.03	
.15	.35	.55	.15	.45	↓	Röntgental	↑	.20	.40	.00	.30	.00	
.20	.40	.00	.17	.47	↓	Zepernick	↑	.18	.38	.58	.28	.58	
.22	.42	.02	.20	.50	↓	Bernau-Friedenstal	↑	.14	.34	.54	.25	.55	
.25	.45	.05	.22	.52	an	Bernau	ab	.12	.32	.52	.23	.53	

**Weitere Informationen erhalten Sie:**  
*Further information is available from these sources:*

<b>S-Bahn-Info-App</b>	für Android und iOS
<b>Internet</b>	www.s-bahn-berlin.de bauarbeiten.bahn.de/berlin-bb
<b>Mobiltelefon</b>	mobil.s-bahn-berlin.de m.bahn.de
<b>Twitterkanal</b> 	@SBahnBerlin
<b>S-Bahn-Kundentelefon</b> <b>S-Bahn customer number</b>	030 297-43333 (Mo-So 0 – 24 Uhr) 030 297-43333 (around the clock from Monday to Sunday)
<b>Videotext</b>	rbbtext im Rundfunk Berlin-Brandenburg S-Bahn-Verkehr 677 und 678
<b>Aushänge</b>	auf den S-Bahnhöfen
<b>Kundenzeitung punkt3</b>	alle 14 Tage auf den Bahnhöfen











**Impressum**

Herausgeber  
 S-Bahn Berlin GmbH  
 Fahrgastmarketing  
 Elisabeth-Schwarzhaupt-Platz 1  
 10115 Berlin

Stand: **26. Februar 2015**  
 Änderungen vorbehalten.  
 Einzelangaben ohne Gewähr.

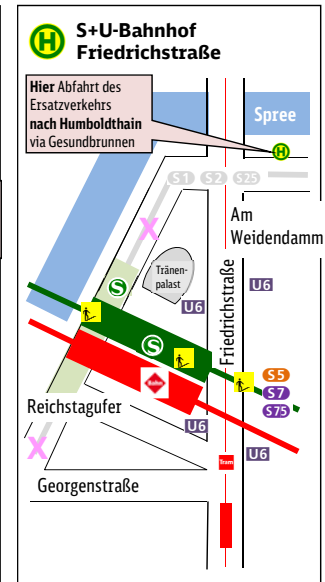
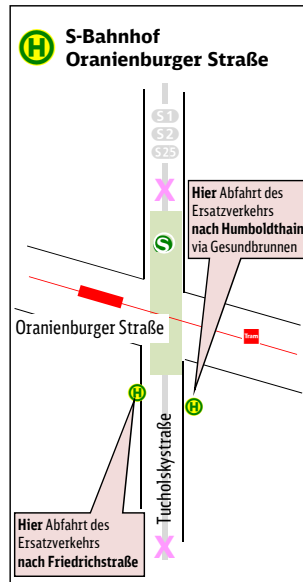
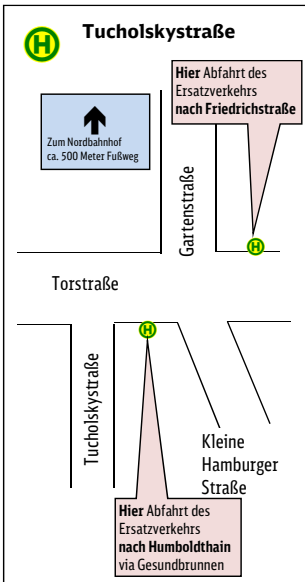
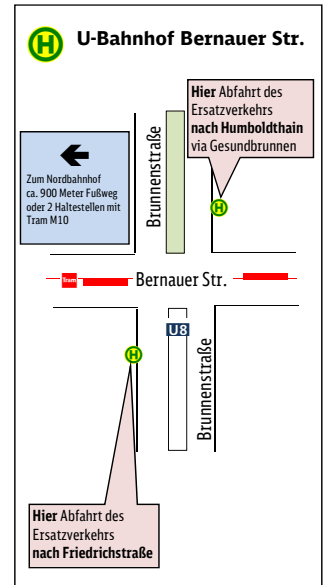
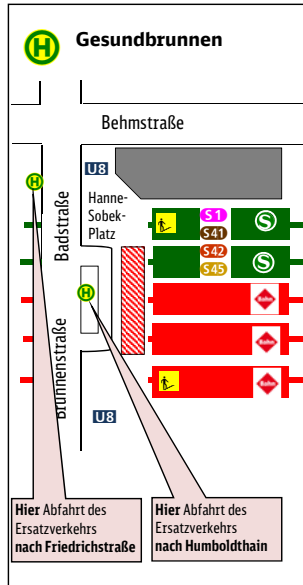
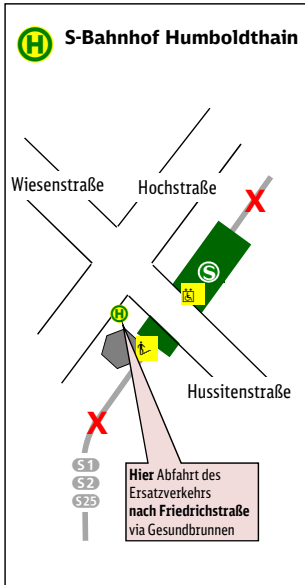
# Linienführung des Ersatzverkehrs mit Bussen

Routes of replacement shuttle buses

<b>Linie Nord</b> <i>northern line</i>		<b>Umsteigemöglichkeiten:</b> <i>Changing buses/trams/trains</i>
	<b>S-Bf. Humboldthain</b>	 247
		
	<b>S+U-Bf. Gesundbrunnen</b>	 RE3 RE5 RE6 RB19 RB27       247 N8
		
	<b>U-Bf. Bernauer Straße</b> <i>(ca. 900 m Fußweg zum Nordbahnhof/ approx. 900 m from Nordbahnhof station)</i>	  M10  N8
		
	<b>Tucholskystraße</b> <i>(ca. 500 m Fußweg zum Nordbahnhof/ approx. 500 m from Nordbahnhof station)</i>	 142
		
	<b>S-Bf. Oranienburger Straße</b>	 M1 M5 12
		
	<b>S+U-Bf. Friedrichstraße</b>	 RE1 RE2 RE7 RB14 RB21 RB22      M1 12  147 N6
		
<b>Linie Süd</b> <i>southern line</i>		<b>Umsteigemöglichkeiten:</b> <i>Changing buses/trams/trains</i>
	<b>S+U-Bf. Friedrichstraße</b>	 RE1 RE2 RE7 RB14 RB21 RB22      M1 12  147 N6
		
	<b>Behrenstraße/Wilhelmstraße</b> <i>(ca. 200 m Fußweg zum Bf. Brandenburger Tor/ approx. 200 m from Brandenburger Tor station)</i>	 200 N2
		
	<b>S-Bf. Potsdamer Platz/Voßstraße</b>	 RE3 RE4 RE5 RB19   M41 M85
		
	<b>S+U-Bf. Potsdamer Platz</b>	 RE3 RE4 RE5 RB19   M41 M48 M85 200 N2
		
	<b>S-Bf. Anhalter Bahnhof</b>	 M29 M41
		
	<b>S+U-Bf. Yorckstraße</b>	     M19 N7

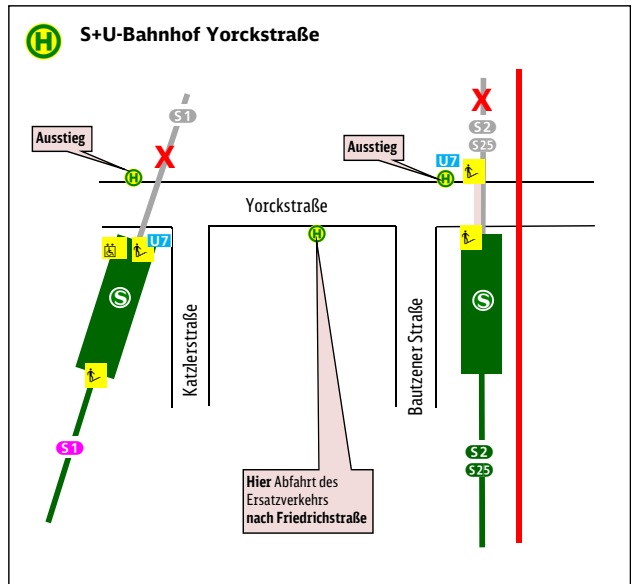
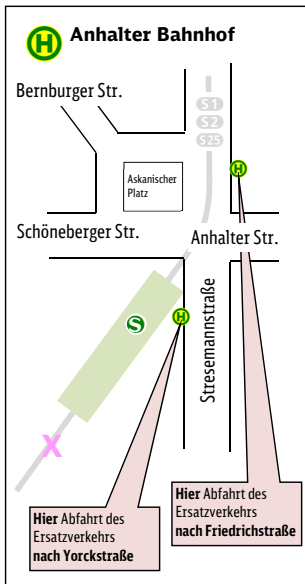
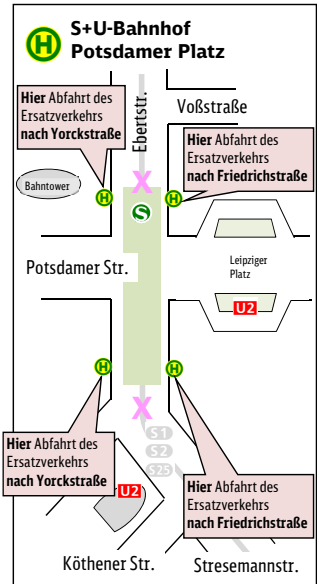
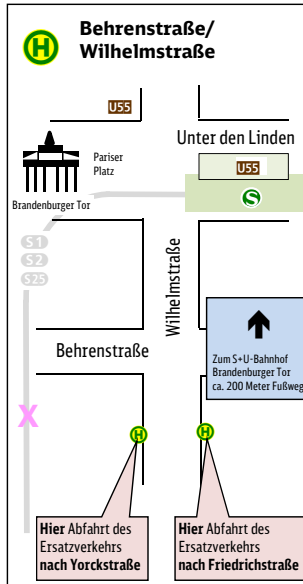
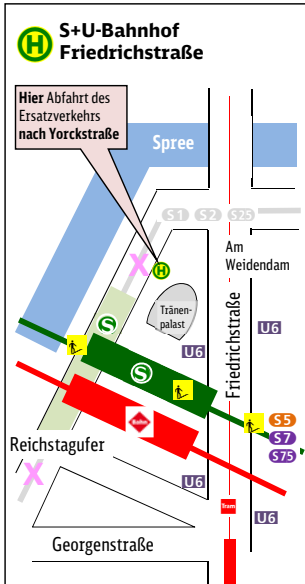
# Haltestellen des Bus-Ersatzverkehrs (Linie Nord)

Stops served by replacement shuttle bus (northern line)



# Haltestellen des Bus-Ersatzverkehrs (Linie Süd)

Stops served by replacement shuttle bus (southern line)



# A Nord-süd-S-Bahntunnel zwischen Yorckstraße und Gesundbrunnen gesperrt

16.1. (22 Uhr) bis 4.5.2015 (1.30 Uhr)

**A** Im Nord-süd-S-Bahntunnel werden umfangreiche Bauarbeiten durchgeführt. Dafür wird diese Strecke für 16 Wochen komplett gesperrt. Folgende alternative Reisemöglichkeiten bieten sich an:



- B** Ringbahn Süd-kreuz ↔ Westkreuz ↔  
Schöneberg ↔ Westkreuz ↔  
Gesundbrunnen mit S41/S42,  
und S45 (verlängert nach Birkenwerder) sowie die Ostringlinien S8 und S9 (verlängert nach Hennigsdorf bzw. Bernau).
- C** Tempelhof ↔ Stadtmittre ↔ Friedrichstraße ↔ Wedding mit U6
- D** Hermannstraße ↔ Alexanderplatz ↔ Gesundbrunnen mit U8.
- E** Süd-kreuz ↔ Potsdamer Platz ↔ Berlin Hbf (tief) ↔ Gesundbrunnen mit RE3, RE5 und RB19.
- F** Pankow ↔ Schönhauser Allee ↔ Alexanderplatz ↔ Potsdamer Platz ↔ Zoologischer Garten mit U2
- G** Bundesplatz ↔ Zoologischer Garten ↔ Westhafen mit U9

**H** Für die Anbindung der Zwischenstationen ist ein Ersatzverkehr mit Bussen (SEV) eingerichtet:

- Linie Süd: Yorckstraße ↔ Friedrichstraße
- Linie Nord: Friedrichstraße ↔ Gesundbrunnen ↔ Humboldtthain