



S5 **S7** **S75**

2. Auflage



Gültig vom 14.7. (4 Uhr) bis 25.8. (1.30 Uhr)

Sperrung der S-Bahngleise
auf der **Stadtbahn**

No S-Bahn service
on Stadtbahn line

Ostbahnhof–
Alexanderplatz–
Friedrichstraße–
Hauptbahnhof–
Zoologischer Garten

Ostbahnhof–
Alexanderplatz–
Friedrichstraße–
Hauptbahnhof–
Zoologischer Garten



Bauinformationen

Umfahrungsalternativen

Ersatzfahrpläne

Übersichtspläne

Sehr geehrte Fahrgäste,

vom 14.7. (Mo) 4 Uhr durchgehend bis 25.8.2014 (Mo) 1.30 Uhr werden die S-Bahn-Gleise auf der Stadtbahn zwischen Ostbahnhof und Zoologischer Garten in zwei Bauphasen erneuert.

Phase 1: vom 14.7. (4 Uhr) bis 4.8. (1.30 Uhr) Abschnitt Friedrichstraße–Zoologischer Garten

Phase 2: vom 4.8. (4 Uhr) bis 25.8. (1.30 Uhr) Abschnitt Ostbahnhof–Friedrichstraße

Der S-Bahn-Verkehr wird im betroffenen Abschnitt vollständig eingestellt. Im S-Bahnhof Friedrichstraße werden an den Wochenenden zusätzlich die Bahnsteiggleise erneuert. Daher kann in beiden Bauphasen an den Wochenenden nur ein 10-Minutentakt bis Friedrichstraße angeboten werden.

Wir empfehlen, vor Fahrtantritt eine Reiseverbindung aus den elektronischen Fahrplanauskunftsprogrammen unter www.s-bahn-berlin.de, www.vbb.de oder www.bahn.de abzurufen. Die Daten sind auch per App oder mobil.s-bahn-berlin.de verfügbar. Hier werden Ihnen auch alternative Routen angezeigt.

Die beiden S-Bahn-Gleise auf dem Stadtbahnviadukt sind täglich starken Belastungen ausgesetzt. Die Abnutzung der Schienen aufgrund der hohen Streckenauslastung und der engen Kurven der Stadtbahn ist enorm. Um die S-Bahn-Strecke weiterhin auf einem technisch hohen Standard zu halten, werden

■ 32 Kilometer Schienen erneuert

■ 20.000 Dübel in der festen Fahrbahn ausgetauscht, mit denen die Schienen befestigt sind

■ 2.500 Tonnen Schallabsorber entsorgt und neuverlegt.

Die Kosten für die Erneuerung betragen rund 17 Millionen Euro. Wegen der geringen Gleisabstände und der beengten Platzverhältnisse ist ein sicheres Arbeiten nur während einer Totsperrung möglich. Der Einsatz von Großbaumaschinen ist leider nicht möglich, alle Gleisarbeiten müssen manuell und mit kleinen Maschinen durchgeführt werden. Mehr zu den Hintergründen erfahren Sie in unserer Kundenzeitung „punkt3“ (auf ca. 90 Bahnsteigen) sowie per S-Bahn-App und im Internet.

Aufgrund der notwendigen Bauarbeiten müssen wir unseren Fahrplan ändern und bitten für die daraus resultierenden Unannehmlichkeiten um Verständnis.

Ihre S-Bahn Berlin GmbH

Welche Fahralternativen haben Fahrgäste?

■ **Ostkreuz–Westkreuz** mit der Ringbahn S41/S42 (die Reisezeitverlängerung beträgt maximal 3 Minuten zzgl. Umsteigezeit)

■ **Ostbahnhof–Alexanderplatz–Friedrichstraße–Berlin Hbf–Zoologischer Garten** mit den Regionalzügen der Linien RE1, RE2, RE7, RB14 sowie 2 zusätzlichen Regionalzügen pro Stunde (insgesamt stehen damit 7 Fahrmöglichkeiten pro Stunde und Richtung zur Auswahl)

■ **Lichtenberg–Frankfurter Allee–Alexanderplatz** mit der U-Bahn-Linie U5

! vom 10.6. (4 Uhr) bis 8.8. (3.30 Uhr) besteht auf der U-Bahn-Linie U5 zwischen Wuhletal und Tierpark Ersatzverkehr mit Bussen sowie

Alexanderplatz–Potsdamer Platz–Wittenbergplatz–Zoologischer Garten mit der U-Bahn-Linie U2 (Die U2 fährt auch in den Sommerschulferien während der Hauptverkehrszeiten im 4-Minutentakt).

! vom 20.8. (21 Uhr) bis 25.8. (3.30 Uhr) besteht auf der U-Bahn-Linie U2 zwischen Wittenbergplatz und Bismarckstraße Ersatzverkehr mit Bussen

■ **Warschauer Straße–Wittenbergplatz–Kurfürstendamm–Uhlandstraße** mit der U-Bahn-Linie U1.

■ **Jannowitzbrücke–Alexanderplatz** mit der U-Bahn-Linie U8.

■ Baustelle mit Call a Bike umfahren

Die S-Bahn Berlin bietet gemeinsam mit DB Rent erstmalig eine zusätzliche Umfahrungsmöglichkeit an: Die Nutzung der Räder von Call a Bike. Während der Zeit der Stadtbahnspernung sind alle Kunden die ersten 30 Minuten jeder Fahrt kostenfrei unterwegs, egal ob Sie bereits bei Call a Bike angemeldet sind oder sich noch registrieren müssen. Für Neukunden gilt: Einfach unter www.callabike.de **im Grund-Tarif** anmelden, Fahrrad an einem Ausleihterminal entlang der Strecke ausleihen und die Baustelle sportlich umfahren. Weitere Infos unter www.s-bahn-berlin.de und www.callabike.de.

Tarifhinweise

■ In den Zügen des Regionalverkehrs gelten alle VBB-Fahrausweise.

■ Während der Bauarbeiten werden **VBB-Einzelfahrausweise für Kurzstrecke** (Regeltarif und Ermäßigungstarif) **in den Regionalzügen** der Linien RE1, RE7, RB14 sowie in den zusätzlichen Regionalzügen auf der Strecke **Ostbahnhof – Zoologischer Garten** anerkannt. Dabei zählen auch die S-Bahnhöfe, an denen ohne Halt vorbeigefahren wird, mit.

Im RE2 (betrieben von der ODEG) werden Kurzstreckenfahrtausweise nicht anerkannt.

■ **Fahrkarten der Deutschen Bahn AG (DB)** sowie internationale Fahrkarte SCIC mit dem Aufdruck „Berlin“ **gelten** während der Bauarbeiten auf folgenden U-Bahn-Linien in folgenden Abschnitten:

U1 Warschauer Straße–Uhlandstraße

U2 Alexanderplatz–Zoologischer Garten

U5 Lichtenberg–Alexanderplatz

U9 Kurfürstendamm–Zoologischer Garten

■ **DB-Fahrkarten mit dem Aufdruck „Berlin+City“** sowie die BahnCard 100 berechtigen während der Bauarbeiten zusätzlich zur Nutzung der U-Bahn-Linie U5 im Abschnitt Lichtenberg – Frankfurter Allee

Umfahrungsmöglichkeiten mit den Zügen des Regionalverkehrs

Parallel zu den gesperrten S-Bahn-Gleisen verkehren Regionalzüge der Linien RE1, RE2, RE7 sowie RB14 und halten an den Bahnhöfen Ostbahnhof, Alexanderplatz, Friedrichstraße, Berlin Hbf und Zoologischer Garten. Zusätzliche Regionalzüge Ostbahnhof–Zoologischer Garten (2 Fahrten pro Stunde und Richtung) werden in den Hauptreisezeiten eingesetzt.

Dear Passengers,

From 4 am on Monday 14 July until 1:30 am on Monday 25 August 2014, the tracks of the S-Bahn (urban rail) line between the stations Ostbahnhof and Zoologischer Garten will be upgraded in two phases.

Phase 1: from 14 July (4 am) until 4 August (1:30 am) on the section Friedrichstraße–Zoologischer Garten

Phase 2: from 4 August (4 am) until 25 August (1:30 am) on the section Ostbahnhof–Friedrichstraße

S-Bahn services will be suspended when a section of line is being upgrading. The platforms of Friedrichstraße S-Bahn station will also undergo maintenance work at weekends. As a result, S-Bahn trains to Friedrichstraße station will only run every 10 minutes during both phases of the upgrading process.

Before you start a journey, we recommend that you check service availability via the websites www.s-bahn-berlin.de, www.vbb.de or www.bahn.de. The information you need is also available on the corresponding apps and mobil.s-bahn-berlin.de. These online sources can also show you alternative routes to your destination.

Upgrading tracks is part of essential maintenance work and requires an alteration to normal service timetables. We would like to apologise for any inconvenience this disruption may cause.

S-Bahn Berlin GmbH

What alternatives are available to passengers?

- **Ostkreuz–Westkreuz** with the S41/S42 circle lines (max. additional journey time of 3 minutes, excluding time required to change trains)
- **Ostbahnhof–Alexanderplatz–Friedrichstraße–Berlin Central–Zoologischer Garten** with RE1, RE2, RE7 and RB14 regional services plus 2 supplementary regional trains per hour (creating a total of 7 trains per hour in each direction)
- **Lichtenberg–Frankfurter Allee–Alexanderplatz** with the U5 metro line
- **Alexanderplatz–Potsdamer Platz–Wittenbergplatz–Zoologischer Garten** with the U2 metro line (U2 trains will continue to run every 4 minutes at peak times during school holidays).
- **Warschauer Straße–Wittenbergplatz–Kurfürstendamm–Uhlandstraße** with the U1 metro line.
- **Jannowitzbrücke–Alexanderplatz** with the U8 metro line.

■ Using Call a Bike to bypass construction sites

S-Bahn Berlin has teamed up with DB Rent to create another option for passengers who want to avoid construction work: the Call a Bike service. While the S-Bahn line on the rail viaduct through the city centre is closed, travellers can use the system's bicycles free of charge for 30 minutes even if they hadn't previously signed up for the service. All new customers have to do is go to www.callabike.de, sign up for the **basic fee**, pick up a bike from a terminal along the route and use it to bypass the section of line undergoing maintenance work. Further information is available at www.s-bahn-berlin.de and www.callabike.de.

Ticket information

■ All VBB tickets are valid on board regional trains.

- During upgrading work, **VBB single tickets for short journeys** (normal and reduced fares) will be recognised on board the RE1, RE7 and RB14 **regional services** plus the supplementary trains between the stations **Ostbahnhof and Zoologischer Garten**. S-Bahn stations along the route count towards the length of a short journey even though regional trains do not stop at them. **Tickets for short journeys will not be recognised on board RE2 trains (operated by ODEG).**

■ **Deutsche Bahn AG (DB) tickets** and SCIC international tickets marked "Berlin" **are valid** on the following sections of different U-Bahn lines during upgrading work:

U1 Warschauer Straße–Uhlandstraße

U2 Alexanderplatz–Zoologischer Garten

U5 Lichtenberg–Alexanderplatz

U9 Kurfürstendamm–Zoologischer Garten

■ Holders of **DB tickets marked "Berlin+City"** and BahnCard 100 passes are entitled to use the U5 line from Lichtenberg–Frankfurter Allee during upgrading work

Using regional trains to bypass construction sites

While the S-Bahn tracks on the rail viaduct are closed, the tracks for regional trains running parallel to them will remain in use. RE1, RE2, RE7 and RB14 services will stop at the stations Ostbahnhof, Alexanderplatz, Friedrichstraße, Berlin Central and Zoologischer Garten. Supplementary regional trains will run from Ostbahnhof–Zoologischer Garten (2 trains in each direction every hour) during peak times.

■ **Musterfahrplantabelle für die Regionalzüge** im Zeitraum von ca. 6 Uhr bis ca. 21 Uhr:
Timetable for regional trains from approx. 6 am–9 pm:

		RE7	RE2	RB	RE1	RB14	RB	RE1
Ostbahnhof	ab	.03	.15	.20	.29	.45	.51	.59
Alexanderplatz	↓	.07	.19	.24	.33	.49	.55	.03
Friedrichstraße	↓	.11	.22	.27	.36	.53	.58	.06
Berlin Hbf	↓	.15	.25	.32	.41	.57	.02	.11
Zoologischer Garten	an	.20	.31	.36	.45	.03	.07	.15
weiter nach		Bad Belzig/ Dessau	Wittenberge/ Wismar		Brandenburg (Havel)	Nauen		Magdeburg

Die zusätzlichen Regionalzüge fahren ca.		Approx. times for supplementary regional trains	
Mo-Do	6 bis 20 Uhr	Mon-Thurs	6 am–8 pm
Fr	6 bis 23 Uhr	Fri	6 am–11 pm
Sa	7 bis 23 Uhr	Sat	7 am–11 pm
So	9 bis 20 Uhr	Sun	9 am–8 pm

Die zusätzlichen Regionalzüge fahren ca.		Approx. times for supplementary regional trains	
Mo-Fr	6 bis 20 Uhr	Mon-Fri	6 am–8 pm
Sa	7 bis 20 Uhr	Sat	7 am–8 pm
So	9 bis 20 Uhr	Sun	9 am–8 pm

		RB14	RE1	RB	RE2	RE7	RE1	RB
Zoologischer Garten	ab	.00	.15	.20	.28	.41	.45	.54
Berlin Hbf	↓	.07	.21	.26	.33	.47	.51	.00
Friedrichstraße	↓	.10	.25	.30	.37	.50	.55	.04
Alexanderplatz	↓	.13	.28	.33	.40	.54	.58	.07
Ostbahnhof	an	.16	.31	.36	.43	.56	.01	.10
weiter nach		Flughafen Schönefeld	Frankfurt (Oder)		Cottbus	Wünsdorf- Walstadt	Frankfurt (Oder)/ Eisenhütten- stadt	

Einzelne Abweichungen um wenige Minuten sind möglich.

Bitte überprüfen Sie die konkreten Abfahrtszeiten (insbesondere im Früh- und Abendverkehr und am Wochenende) im Internet oder an den Aushängen auf den Bahnsteigen.

Times may deviate by a number of minutes.

Please check departure times (especially if travelling in the morning or evening, or at weekends) online or on the information sheets located on train platforms.

Phase 1: vom 14.7. (4 Uhr) bis 4.8. (1.30 Uhr)

Abschnitt Friedrichstraße–Zoologischer Garten

S5 Strausberg Nord–Berlin Friedrichstraße–Spandau

S7 Ahrensfelde–Berlin Friedrichstraße–Wannsee

S75 Wartenberg–Berlin Friedrichstraße–Westkreuz

S5 fährt Strausberg Nord/Strausberg–**Friedrichstraße** (am Wochenende Strausberg Nord/Strausberg–Alexanderplatz) und **Zoologischer Garten**–Spandau
10-Minutentakt: Hoppegarten/Mahlsdorf/Lichtenberg–**Friedrichstraße** (am Wochenende Hoppegarten/Mahlsdorf/Lichtenberg–**Alexanderplatz**)
und **Zoologischer Garten**–Spandau

Nachtverkehr Fr/Sa und Sa/So: Strausberg Nord/Mahlsdorf–**Friedrichstraße**
und **Zoologischer Garten**–Spandau

! Vom 2.8. (0 Uhr) bis 4.8. (1.30 Uhr) fährt die S5 im westlichen Abschnitt nur Zoologischer Garten–Olympiastadion. Zwischen Olympiastadion und Spandau besteht Ersatzverkehr mit Bussen.

S7 fährt Ahrensfelde–**Friedrichstraße** und **Zoologischer Garten**–Wannsee
10-Minutentakt: Ahrensfelde–**Friedrichstraße** und **Zoologischer Garten**–Wannsee
(ab ca. 21.30 Uhr Lichtenberg–**Friedrichstraße** und Zoologischer Garten–Westkreuz)

S75 fährt Wartenberg–**Ostbahnhof**
10-Minutentakt: Wartenberg – **Ostbahnhof**

Ersatzverkehr mit Bussen (SEV)/Replacement service with shuttle bus

Friedrichstraße – Berlin Hbf – Bellevue – U-Bf. Hansaplatz – Tiergarten – Zoologischer Garten

■ Haltestellen Friedrichstraße – Zoologischer Garten

Bahnhof	Halt an der Bushaltestelle	Fahrzeit in Min.	in der/im	hier hält auch
Friedrichstraße	S+U Friedrichstraße Bhf	0	22	Reichstagsufer (unter der Brücke)
Berlin Hbf	Washingtonplatz/Hbf	6	16	<i>in Fahrtrichtung Zoologischer Garten:</i> Rahel-Hirsch-Straße
				<i>in Fahrtrichtung Friedrichstraße:</i> Rahel-Hirsch-Straße
Bellevue	S Bellevue	12	10	Bartningallee
Zusatzhalt	<i>in Fahrtrichtung Zoologischer Garten:</i> U Hansaplatz	14	-	Altonaer Straße
	<i>in Fahrtrichtung Friedrichstraße:</i> Bachstraße	-	8	Bachstraße
Tiergarten	S Tiergarten	16	6	Bachstraße
Zoologischer Garten	S+U Zoologischer Garten Bhf	20	0	Jebensstraße

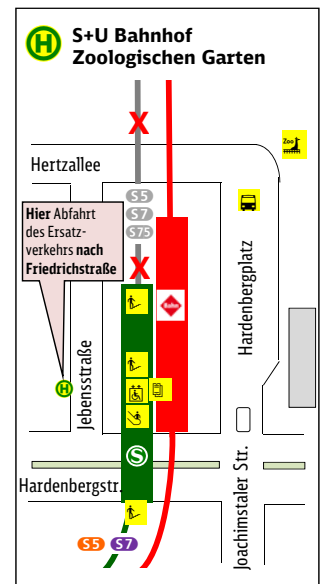
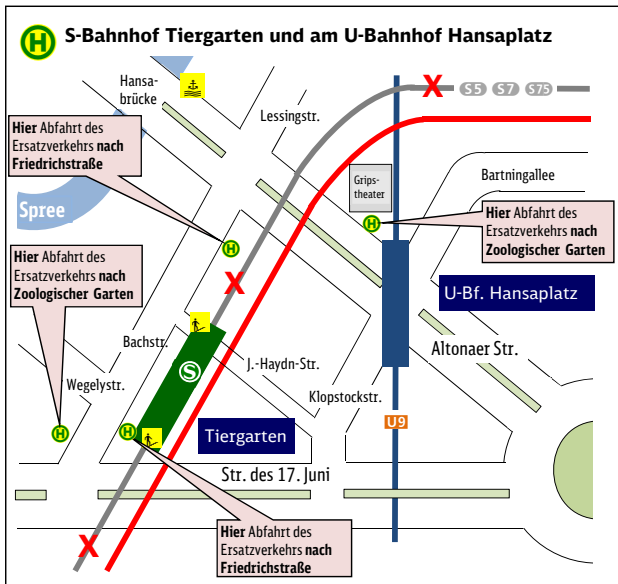
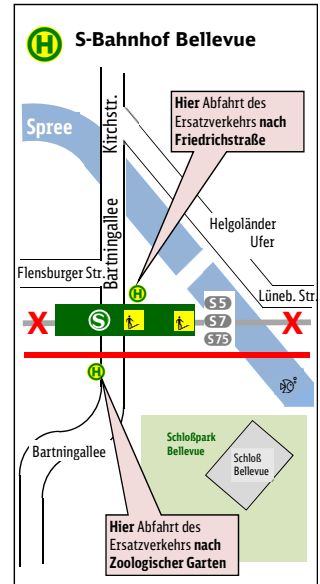
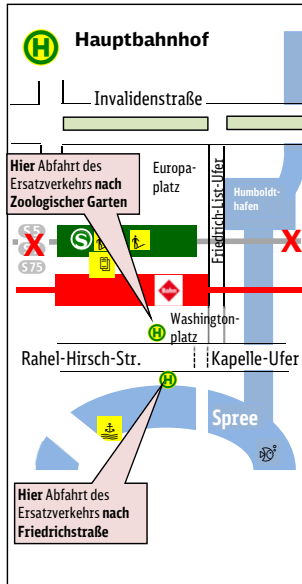
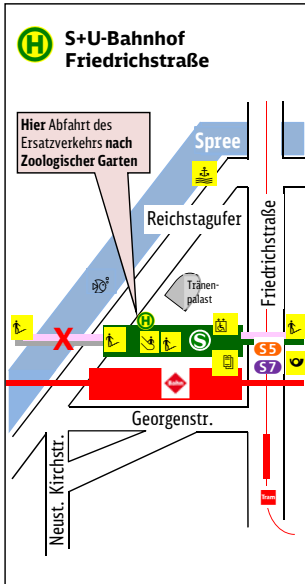
■ Die Beförderung von Kinderwagen, Rollstühlen und Fahrrädern, ist nur im Rahmen vorhandener Kapazitäten möglich, dabei haben Kinderwagen und Rollstühle Vorrang. Bitte erwerben Sie Ihre Fahrausweise vor Fahrtantritt, in den Bussen ist leider kein Erwerb von Fahrausweisen möglich.

■ Hinweise für mobilitätseingeschränkte Fahrgäste:

Es kommen überwiegend barrierefreie Fahrzeuge zum Einsatz. Bitte haben Sie Verständnis, sollten einzelne Fahrten nicht barrierefrei angeboten werden können. Alle Bahnhöfe sind barrierefrei ausgestattet.

Haltestellen des Bus-Ersatzverkehrs (Phase 1)

Stops served by replacement shuttle bus (phase 1)



Phase 2: vom 4.8. (4 Uhr) bis 25.8. (1.30 Uhr)

Abschnitt Ostbahnhof – Friedrichstraße

S5 Strausberg Nord – Berlin Friedrichstraße – Spandau

S7 Ahrensfelde – Berlin Friedrichstraße – Wannsee

S75 Wartenberg – Berlin Friedrichstraße – Westkreuz

S5 fährt Strausberg Nord/Strausberg – **Ostbahnhof** und **Friedrichstraße** – Spandau

10-Minutentakt: Hoppegarten/Mahlsdorf/Lichtenberg – **Ostbahnhof** und **Friedrichstraße** – Spandau

! Vom 8.8. (22 Uhr) bis 11.8. (1.30 Uhr) fährt die S5 im westlichen Abschnitt Friedrichstraße – Grunewald und Olympiastadion – Spandau. Zwischen Grunewald und Olympiastadion besteht Ersatzverkehr mit Bussen.

S7 fährt Ahrensfelde – **Ostbahnhof** und **Friedrichstraße** – Wannsee (am Wochenende und ab ca. 23 Uhr **Zoologischer Garten** – Wannsee)

10-Minutentakt: Ahrensfelde – **Ostbahnhof** und **Friedrichstraße** – Wannsee (am Wochenende Zoologischer Garten – Wannsee)

Nachtverkehr Fr/Sa und Sa/So: Ahrensfelde – **Ostbahnhof** und **Friedrichstraße** – Wannsee

S75 fährt Wartenberg – **Ostbahnhof**

10-Minutentakt: Wartenberg – **Lichtenberg**

Bahnsteigänderung: In Ostbahnhof fährt die S75 nach Wartenberg von Gleis 10 (Bahnsteig stadteinwärts).

Ersatzverkehr mit Bussen (SEV)/Replacement service with shuttle bus

Ostbahnhof – Jannowitzbrücke – Alexanderplatz – Spandauer Straße/Marienkirche (Halt für Hackescher Markt) – Friedrichstraße

■ Haltestellen Ostbahnhof – Friedrichstraße

Bahnhof	Halt an der Bushaltestelle	Fahrzeit in Min.		in der/im	hier hält auch
Ostbahnhof	S Ostbahnhof	0	20	Koppenstraße Ecke Erich-Steinfurth-Straße (unter der Brücke)	
Zusatzhalt	Lichtenberger Straße	4	16	Holzmarktstraße	248, N40
Jannowitzbrücke	S+U Jannowitzbrücke	7	13	<i>in Fahrtrichtung Friedrichstraße:</i> Alexanderstraße	248, N65
				<i>in Fahrtrichtung Ostbahnhof:</i> Holzmarktstraße	248, N40
Alexanderplatz	S+U Alexanderplatz/Grunerstr.	10	10	<i>in Fahrtrichtung Friedrichstraße:</i> Grunerstraße	248
				<i>in Fahrtrichtung Ostbahnhof:</i> Alexanderstraße	248
Hackescher Markt (kein Halt am S-Bahnhof)	Spandauer Straße/Marienkirche	14	6	<i>in Fahrtrichtung Friedrichstraße:</i> Karl-Liebkecht-Straße	
				<i>in Fahrtrichtung Ostbahnhof:</i> Spandauer Straße	
Friedrichstraße	S+U Friedrichstraße Bhf	20	0	Reichstagsufer (unter der Brücke)	

Der S-Bahnhof Hackescher Markt kann vom Ersatzverkehr mit Bussen nicht direkt angefahren werden. Die Busse halten stattdessen an der Spandauer Straße/Marienkirche ca. 350 Meter vom S-Bahnhof entfernt. An der Haltestelle Spandauer Straße/Marienkirche kann auch bequem in die TRAM-Linien M4, M5, M6 sowie die Nachtbuslinien N2, N5, N8, N40, N42 und N65 umgestiegen werden. Die TRAM-Linien M1 und 12 sind nur direkt am S-Bf. Hackescher Markt oder am S+U-Bf. Friedrichstraße oder am U-Bf. Rosenthaler Platz (vom Alexanderplatz 2 Stationen mit der U-Bahn-Linie U8) erreichbar.

■ Die Beförderung von Kinderwagen, Rollstühlen und Fahrrädern, ist nur im Rahmen vorhandener Kapazitäten möglich, dabei haben Kinderwagen und Rollstühle Vorrang. Bitte erwerben Sie Ihre Fahrausweise vor Fahrtantritt, in den Bussen ist leider kein Erwerb von Fahrausweisen möglich.

■ Hinweise für mobilitätseingeschränkte Fahrgäste:

Es kommen überwiegend barrierefreie Fahrzeuge zum Einsatz. Bitte haben Sie Verständnis, sollten einzelne Fahrten nicht barrierefrei angeboten werden können. Alle Bahnhöfe sind barrierefrei ausgestattet.

Weitere Informationen erhalten Sie:

S-Bahn-Info-App	für Android und iOS
Internet	www.s-bahn-berlin.de bauarbeiten.bahn.de/berlin-bb
Mobiltelefon	mobil.s-bahn-berlin.de m.bahn.de
Twitterkanal 	@SBahnBerlin
S-Bahn-Kundentelefon	030 297-43333 (Mo-So 0:00 – 24:00 Uhr)
Videotext	rbbtext im Rundfunk Berlin-Brandenburg S-Bahn-Verkehr 677 und 678
Aushänge	auf den S-Bahnhöfen
Kundenzeitung punkt3	alle 14 Tage auf den Bahnhöfen

Impressum

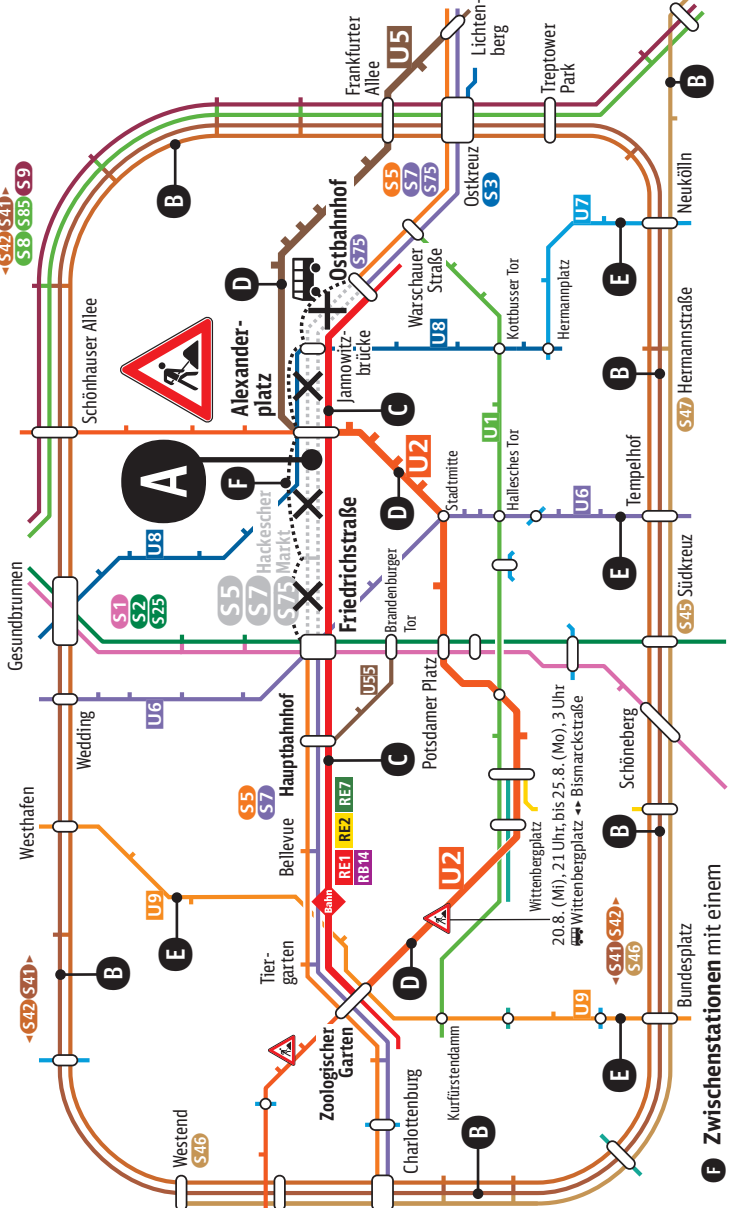
Herausgeber
S-Bahn Berlin GmbH
Fahrgastmarketing
Elisabeth-Schwarzhaupt-Platz 1
10115 Berlin

Stand: 1. Juli 2014
Änderungen vorbehalten.
Einzelangaben ohne Gewähr.

A Stadtbahn: Keine S-Bahnen Ostbahnhof - Friedrichstraße

Bauphase 2
von Mo, 4.8. (4 Uhr),
bis Mo, 25.8. (1.30 Uhr)

S5 S7 S75



- A** Bitte nutzen Sie folgende alternative Fahrmöglichkeiten:
 - B** Ringbahnlinien S41/S42 sowie von Südosten zusätzlich mit S45 und S46
 - C** auf der Stadtbahn mit den Regional-Express-Linien RE 1, RE 2 und RE 7, mit der Regionalbahnlinie RB 14 sowie mit zusätzlichen Regionalzügen Ostbahnhof ↔ Friedrichstraße ↔ Zoologischer Garten
 - D** mit den U-Bahnlinien U5 Lichtenberg ↔ Frankfurter Allee ↔ Alexanderplatz sowie U2 Alexanderplatz ↔ Potsdamer Platz ↔ Zoologischer Garten
 - E** mit weiteren U-Bahnlinien wie U1, U6, U7/U8 und U9
 - F** Zwischenstationen mit einem Ersatzverkehr mit Bussen (SEV)

Haltestellen des Bus-Ersatzverkehrs (Phase 2)

Stops served by replacement shuttle bus (phase 2)

