



S3

S5

S7

S75

**Lichtenberg ◀ Ostkreuz ▶ Ostbahnhof
Karlshorst ▶ Ostkreuz**

21.7.2017 (Fr) – 21.8.2017 (Mo)

22 Uhr 1.30 Uhr

Ersatzverkehr mit Bussen

Replacement service by bus



**Zwei Länder
Ein Verbund**



Bahn Berlin


Inhalt:

Seite	3	Grafik
Seite	4	Sehr geehrte Fahrgäste...,
Seite	5	Dear passengers...,
Seite	6	Beschreibung der einzelnen Bauabschnitte
Seite	12	Standorte der Haltestellen des Ersatzverkehr
Seite	14	Fahrpläne des Ersatzverkehrs und des Pendelzuges
Seite	16	Linienänderungen ab 21. August 2017
Seite	17	Umfahrungsmöglichkeiten
Seite	19	Von welchen Gleisen fahren die Züge in Ostkreuz und in Warschauer Straße zukünftig ab?

Aktuelle Informationen erhalten Sie stets:

S-Bahn-Info-App	für Android und iOS
Internet	www.sbahn.berlin www.deutschebahn.com/bauinfos
Mobiltelefon	mobil.sbahn.berlin bauinfos.deutschebahn.com/mobil
Twitterkanal 	@SBahnBerlin
S-Bahn-Kundentelefon	030 297-43333 (Mo-So 0:00 – 24:00 Uhr)
Videotext	rbbtext im Rundfunk Berlin-Brandenburg S-Bahn-Verkehr 677 und 678
Aushänge	auf den S-Bahnhöfen
Kundenzeitung punkt3	alle 14 Tage auf den Bahnhöfen

Further information is available from these sources:

S-Bahn information app	for Android and iOS
Internet	www.sbahn.berlin www.deutschebahn.com/bauinfos
Mobile phone	mobil.sbahn.berlin bauinfos.deutschebahn.com/mobil
Twitter 	@SBahnBerlin
S-Bahn customer hotline	+49 (0) 30 297-43333 (around the clock from Monday to Sunday)
Teletext	rbbtext (teletext) from broadcaster Rundfunk Berlin- Brandenburg S-Bahn information: 677 and 678
Notices	Displayed at S-Bahn stations
Passenger newspaper punkt3	Published every 14 days, available at stations

A Östlicher Stadtbahn-Abschnitt Lichtenberg/Karlschorst ↔ Ostkreuz ↔ Ostbahnhof

24.7.2017 (Mo, 4 Uhr) bis 21.8.2017 (Mo, 1.30 Uhr) wegen Gleisbau- und Signalarbeiten gesperrt | Extensive track and signal work on the eastern part of the main east-west line

Wir empfehlen die **weiträumige Umfahrung** der Baustelle mit folgenden Linien: | *The following routes will help you avoid the lines undergoing maintenance and construction work:*

B empfohlene Hauptumfahrung:

U5 (Wuhletal ↔) Lichtenberg ↔

Frankfurter Allee ↔ Alexanderplatz

C S41 / S42 Ostkreuz ↔ Hermannstraße

(umsteigen) weiter mit

U8 Hermannstraße ↔ Jannowitzbrücke ↔ Alexanderplatz

D S41 S42 S8 S85 S9

Ostkreuz ↔ Frankfurter Allee ↔

Schönhauser Allee

(umsteigen) weiter mit

U2 Schönhauser Allee ↔ Alexanderplatz

E 30.7.-7.8. Pendelverkehr Karlschorst ↔

Ostkreuz mit umsteigen in Betriebsbahnhof Rummelsburg.

8.-20.8. Ersatzverkehr mit Bussen

Karlschorst ↔ Rummelsburg ↔ Ostkreuz |

30.7.-7.8. shuttle service by train Karlschorst ↔ Ostkreuz with a change at Betriebsbahnhof Rummelsburg.

8.-20.8. rail replacement service by bus

Karlschorst ↔ Rummelsburg ↔ Ostkreuz

F Ersatzverkehr mit Bussen | rail replacement service by bus

Lichtenberg ↔ Nöldnerplatz/Schlichtallee ↔ Ostkreuz

(Hauptstraße) ↔ Oberbaumbrücke (für Warschauer Straße) ↔

Ostbahnhof

A1 Der Abschnitt Lichtenberg ↔ Ostkreuz

wird bis 20.8. **komplett gesperrt.** |

The section Lichtenberg ↔ Ostkreuz will remain closed completely until 20 August.

A2 Auf dem Abschnitt Ostkreuz ↔

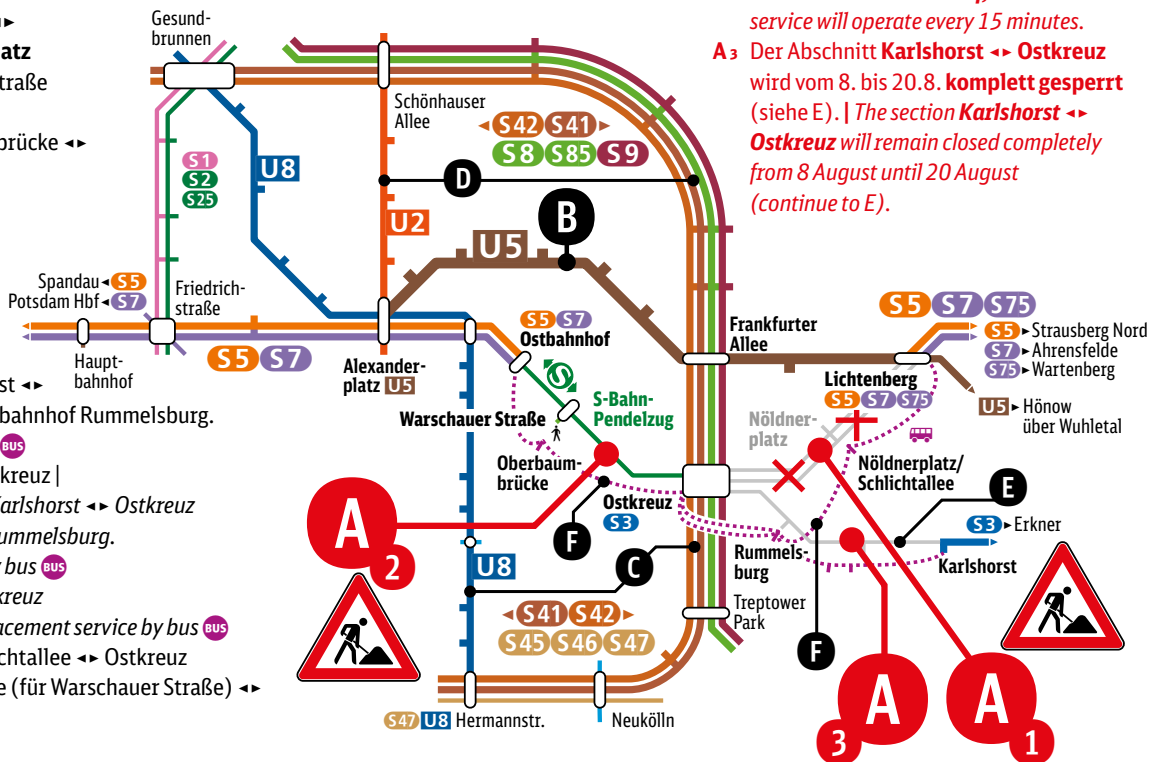
Ostbahnhof gibt es lediglich einen eingeschränkten **Pendelverkehr im 15-Minutentakt.** | *On the section Ostkreuz ↔ Ostbahnhof, a limited shuttle service will operate every 15 minutes.*

On the section Ostkreuz ↔ Ostbahnhof, a limited shuttle service will operate every 15 minutes.

A3 Der Abschnitt Karlschorst ↔ Ostkreuz

wird vom 8. bis 20.8. **komplett gesperrt**

(siehe E). | *The section Karlschorst ↔ Ostkreuz will remain closed completely from 8 August until 20 August (continue to E).*



Sehr geehrte Fahrgäste,

bevor am 21.8.2017 (Mo) um ca. 4 Uhr eine weitere wesentliche Etappe beim Umbau des Umsteigebahnhofs Ostkreuz abgeschlossen werden kann, sind noch einmal umfangreiche Anpassungsarbeiten auf den S-Bahn-Linien S3, S5, S7 und S75 in mehreren Bauabschnitten erforderlich. Zwischen Ostkreuz und Ostbahnhof wird neu der sogenannte Richtungsbetrieb eingeführt, d.h. alle Züge stadteinwärts fahren zukünftig, unabhängig davon ob sie aus Richtung Erkner oder Lichtenberg kommen, vom selben Bahnsteig. In Ostkreuz und in Warschauer Straße werden ab 21.8. (Mo) 4 Uhr jeweils neue S-Bahnsteige und Gleise in Betrieb genommen. Der S-Bahnhof Rummelsburg wird ab diesem Tag wieder durch die S3 bedient.

Auf der Ostbahnstrecke (S5, S7, S75) werden **vom 21.7. (Fr) 22 Uhr durchgehend bis 21.8.2017 (Mo) 1:30 Uhr** die S-Bahn-Gleise zwischen Nöldnerplatz und Ostbahnhof in eine südlichere Lage verschwenkt, gleichzeitig wird das neue Zugsicherungssystem ZBS geprüft und in Betrieb genommen. Dafür **wird der S-Bahn-Verkehr zwischen Lichtenberg und Ostkreuz vollständig unterbrochen. Fahrgäste weichen bitte zwischen Lichtenberg ◄► Frankfurter Allee ◄► Alexanderplatz auf die tagsüber im 3- bis 4-Minutentakt verkehrende U-Bahn-Linie U5 aus.** Zwischen Ostkreuz ◄► Warschauer Straße ◄► Ostbahnhof pendelt vom 24.7. (Mo) 4 Uhr bis 21.8. (Mo) 1:30 Uhr ein S-Bahnzug im 15-Minutentakt auf der bisherigen Infrastruktur. Zusätzlich wird ein Ersatzverkehr mit Bussen zwischen Lichtenberg ◄► Ostkreuz ◄► Ostbahnhof (mit Halt an der Oberbaumbrücke, jedoch nicht am S-Bf. Warschauer Straße) eingerichtet.

Am Bauwochenende vom 21.7. (Fr) 22 Uhr bis 24.7. (Mo) 1:30 Uhr ist zusätzlich der Abschnitt Ostkreuz – Berlin Hbf – Grunewald/Olympiastadion wegen Inbetriebnahme des neuen Zugsicherungssystems ZBS erheblich geändert (siehe Bauabschnitte 1 bis 3). Der Pendelzug Ostkreuz ◄► Warschauer Straße ◄► Ostbahnhof kann an diesem Wochenende noch nicht fahren, der Ersatzverkehr mit Bussen wird über Ostbahnhof bis Berlin Hbf bzw. Friedrichstraße verlängert.

Vom 30.7. (So) bis 21.8.2017 (Mo) 1:30 Uhr werden die Gleise der S3 an die Stadtbahn angebunden, wodurch Fahrgäste aus Erkner, Friedrichshagen, Köpenick und Karlshorst nach mehr als fünfzehn Jahren wieder bequem und ohne umzusteigen bis in die Innenstadt durchfahren können. Dafür sind jedoch vorher noch umfangreiche Gleis- und sicherungstechnische Arbeiten erforderlich. Im 5. Bauabschnitt **(vom 30.7. (So) bis 8.8.(Di) 1:30 Uhr) verkehrt die S3 zwischen Karlshorst und Ostkreuz im Pendelbetrieb im 15-Minutentakt** (mit Umsteigen in Betriebsbahnhof Rummelsburg), danach ist **vom 8.8. (Di) 4 Uhr bis zum 21.8. (Mo) 1:30 Uhr ebenfalls Ersatzverkehr mit Bussen zwischen Karlshorst – Ostkreuz** erforderlich.

Über alle Bauabschnitte, die Linienführungen, Umfahrungsmöglichkeiten und Ersatzverkehre informieren wir Sie auf den folgenden Seiten.

Wir empfehlen, vor Fahrtantritt eine Reiseverbindung aus den elektronischen Fahrplanauskunftsprogrammen unter www.s-bahn-berlin.de, www.vbb.de oder www.bahn.de abzurufen. Die Daten sind auch per App oder mobil.s-bahn-berlin.de verfügbar. Hier werden Ihnen auch alternative Routen angezeigt.

Aufgrund der notwendigen Bauarbeiten müssen wir unseren Fahrplan ändern und bitten für die daraus resultierenden Unannehmlichkeiten um Verständnis.

Ihre S-Bahn Berlin GmbH

Dear Passengers,

before another essential stage of redevelopment at the Ostkreuz interchange station can be completed at around 04:00 on Monday, 21 August 2017, extensive modifications will once again be necessary on the S-Bahn lines S3, S5, S7 and S75. These modifications will take place in several phases. Between Ostkreuz and Ostbahnhof, tracks will now be allocated by direction. In other words, all trains heading towards the city will depart from the same platform in future, regardless of whether they are coming from Erkner or Lichtenberg. In Ostkreuz and Warschauer Strasse, new S-Bahn platforms and tracks will be brought into operation from 04:00 on Monday 21 August. As of this date, Rummelsburg S-Bahn station will once again be served by the S3.

*On the eastern rail line (S5, S7, S75), **between 22:00 on Friday, 21 July and 01:30 on Monday, 21 August 2017**, the S-Bahn tracks between Nöldnerplatz and Ostbahnhof will be moved south and the new train protection system (ZBS) will be tested and put into operation. As a result, **there will be no S-Bahn service between Lichtenberg and Ostkreuz. Passengers are requested to use U-Bahn line U5, which runs every 3 to 4 minutes during the day, on the route Lichtenberg ◀▶ Frankfurter Allee ◀▶ Alexanderplatz**. An S-Bahn shuttle service will operate on the existing infrastructure every 15 minutes on the route Ostkreuz ◀▶ Warschauer Strasse ◀▶ Ostbahnhof from 04:00 on Monday 24 July until 01:30 on Monday 21 August. A rail replacement service with buses will also operate on the route Lichtenberg ◀▶ Ostkreuz ◀▶ Ostbahnhof. Buses will stop at Oberbaumbrücke, but not at Warschauer Strasse S-Bahn station.*

During the construction work scheduled from 22:00 on Friday 21 July to 01:30 on Monday 24 July, there will also be significant alterations on the route Ostkreuz – Berlin Hbf – Grunewald/Olympiastadion while the new train protection system (ZBS) is being put into operation (see construction stages 1 to 3). On this weekend, there will be no shuttle train on the route Ostkreuz ◀▶ Warschauer Strasse ◀▶ Ostbahnhof, so the rail replacement service with buses will be extended via Ostbahnhof to Berlin Hbf and Friedrichstrasse.

*Between Sunday 30 July and Monday 21 August at 01:30, the S3 tracks will be reconnected to the main east-west line after a gap of five and a half years, providing passengers from Erkner, Friedrichshagen, Köpenick and Karlshorst with a direct, convenient connection to the city centre once again. Extensive track and safety-related work still needs to be completed before this can take place. During the fifth construction stage (**from Sunday 30 July until Tuesday 8 August at 01:30**), **the S3 will provide a shuttle service every 15 minutes between Karlshorst and Ostkreuz** (with a change at Betriebsbahnhof Rummelsburg). **A replacement rail service with buses will then operate from 04:00 on Tuesday 8 August until 01:30 on Monday 21 August between Karlshorst and Ostkreuz.***

Information about all construction stages, lines, alternative routes and rail replacement services is available on the following pages.

Before you start your journey, we recommend that you check service availability in the electronic timetable information at www.s-bahn-berlin.de, www.vbb.de or www.bahn.de. The information you need is also available on the corresponding apps and mobil.s-bahn-berlin.de. These online resources can show you alternative routes to your destination.

Track renewal is part of essential maintenance work and requires an alteration to our regular timetables. We would like to apologise for any inconvenience this disruption may cause.

S-Bahn Berlin GmbH

Bauabschnitt 1 vom 21.7. (Fr) 22 Uhr bis 22.7. (Sa) 6 Uhr:
Construction stage 1 from 22:00 on Friday 21 July until 06:00 on Saturday 22 July:

betroffen sind/Lines affected: **S5 S7 S75**

■ Lichtenberg ◄► Berlin Hbf kein S-Bahn-Verkehr/No S-Bahn service

■ S7 bzw. S75 fahren zwischen Ahrensfelde bzw. Wartenberg ◄► Lichtenberg nur im 20-Minutentakt/will operate every 20 minutes

S5 fährt Strausberg Nord ◄► Lichtenberg **und** Olympiastadion ◄► Spandau

S7 fährt Ahrensfelde ◄► Lichtenberg **und** Grunewald ◄► Potsdam Hbf

S75 fährt Wartenberg ◄► Lichtenberg

Ersatzverkehr mit Bussen/Rail replacement service with buses:

Lichtenberg ◄► Ostkreuz ◄► Ostbahnhof ◄► Berlin Hbf

S-Bahn-Pendelverkehr/S-Bahn shuttle service: Berlin Hbf ◄► Tiergarten
 (im 15-Minutentakt) Tiergarten ◄► Savignyplatz
 Savignyplatz ◄► Westkreuz

S-Bahn-Pendelverkehr/S-Bahn shuttle service: Westkreuz ◄► Grunewald
 (im 20/30-Minutentakt) Westkreuz ◄► Olympiastadion

■ Haltestellen des Ersatzverkehrs/Rail replacement bus stops Lichtenberg ◄► Berlin Hbf

Bahnhof	Halt an der Bushaltestelle	in der Straße	Bussteig
Lichtenberg	S+U Lichtenberg	Weitlingstraße (vor dem Empfangsgebäude)	separate Ersatzverkehrshaltestelle
Nöldnerplatz	S Nöldnerplatz/ Schlichtallee	Schlichtallee	separate Ersatzverkehrshaltestelle/Bus 194, 240, N94
Rummelsburg	S Rummelsburg	Hauptstraße (in Höhe der Tramhaltestelle der Tram 21)	separate Ersatzverkehrshaltestelle/Bus 194, 240, N94
Ostkreuz	S Ostkreuz	Hauptstraße (Nähe Wasserturm)	Bus 194, 347, N94
Warschauer Straße <small>kein Halt am S-Bf. Warschauer Straße</small>	Oberbaumbrücke	Mühlenstraße Ecke Warschauer Straße	separate Ersatzverkehrshaltestelle
Ostbahnhof	S Ostbahnhof	Am Ostbahnhof (vor dem InterCityHotel)	ehemalige BerlinLinienBus (BLB)-Haltestelle
Jannowitzbrücke	S+U Jannowitzbrücke	Alexanderstraße	Bus 248
Alexanderplatz	S+U Alexanderplatz/ Grunerstraße	<i>Richtung Berlin Hbf:</i> Grunerstraße <i>Richtung Lichtenberg:</i> Alexanderstr.	Bus 248
Hackescher Markt <small>kein Halt am S-Bf. Hackescher Markt</small>	Spandauer Straße/ Marienkirche	<i>Richtung Berlin Hbf:</i> Karl-Liebknecht-Str. (vor Domaquaree) <i>Richtung Lichtenberg:</i> Spandauer Straße	separate Ersatzverkehrshaltestelle separate Ersatzverkehrshaltestelle
Friedrichstraße	S+U Friedrichstraße	Friedrichstraße (zwischen Admiralspalast und Tränenpalast)	Bus 147, N6
Berlin Hbf	S+U Berlin Hbf/ Washingtonplatz	Rahel-Hirsch-Straße	separate Ersatzverkehrshaltestelle

Der S-Bf. Warschauer Straße wird nicht angefahren, bitte nutzen Sie den Ersatzverkehr mit Bussen an der Haltestelle „Oberbaumbrücke“ in der Mühlenstraße. Der Fußweg beträgt ca. 500 Meter. Der S-Bf. Hackescher Markt wird ebenfalls nicht angefahren, bitte nutzen Sie den Ersatzverkehr mit Bussen an der Haltestelle „Spandauer Straße/Marienkirche“ in der Karl-Liebkecht-Straße (Fahrtrichtung Berlin Hbf) bzw. in der Spandauer Straße (Fahrtrichtung Lichtenberg). Der Fußweg beträgt ca. 400 Meter.

Bauabschnitt 2 am 22.7. (Sa) 6 Uhr bis 22 Uhr:
Construction stage 2 from on Saturday 22 July from 06:00 until 22:00:

betroffen sind/Lines affected: **S5 S7 S75**

■ Lichtenberg ◄► Berlin Hbf kein S-Bahn-Verkehr/No S-Bahn service

■ S5 fährt zwischen Tiergarten ◄► Spandau nur im 15-Minutentakt/will operate every 15 minutes

■ S7 bzw. S75 fahren zwischen Ahrensfelde bzw. Wartenberg ◄► Lichtenberg nur im 20-Minutentakt/will operate every 20 minutes

S5 fährt Strausberg Nord ◄► Lichtenberg **und** Tiergarten ◄► Spandau

S7 fährt Ahrensfelde ◄► Lichtenberg **und** Zoolog. Garten/Charlottenburg ◄► Potsdam Hbf

S75 fährt Wartenberg ◄► Lichtenberg

Ersatzverkehr mit Bussen/Rail replacement service with buses:

Lichtenberg ◄► Ostkreuz ◄► Ostbahnhof ◄► Berlin Hbf

S-Bahn-Pendelverkehr/S-Bahn shuttle service:

Berlin Hbf ◄► Tiergarten (im 15-Minutentakt)

■ Haltestellen des Ersatzverkehrs/Rail replacement bus stops Lichtenberg ◄► Berlin Hbf

Bahnhof	Halt an der Bushaltestelle	in der Straße	Bussteig
Lichtenberg	S+U Lichtenberg	Weitlingstraße (vor dem Empfangsgebäude)	separate Ersatzverkehrshaltestelle
Nöldnerplatz	S Nöldnerplatz/ Schlichtallee	Schlichtallee	separate Ersatzverkehrs- haltestelle/Bus 194, 240, N94
Rummelsburg	S Rummelsburg	Hauptstraße (in Höhe der Tramhaltestelle der Tram 21)	separate Ersatzverkehrs- haltestelle/Bus 194, 240, N94
Ostkreuz	S Ostkreuz	Hauptstraße (Nähe Wasserturm)	Bus 194, 347, N94
Warschauer Straße <small>kein Halt am S-Bf. Warschauer Straße</small>	Oberbaumbrücke	Mühlenstraße Ecke Warschauer Straße	separate Ersatzverkehrshaltestelle
Ostbahnhof	S Ostbahnhof	Am Ostbahnhof (vor dem InterCityHotel)	ehemalige BerlinLinienBus (BLB)-Haltestelle
Jannowitzbrücke	S+U Jannowitzbrücke	Alexanderstraße	Bus 248
Alexanderplatz	S+U Alexanderplatz/ Grunerstraße	<i>Richtung Berlin Hbf:</i> Grunerstraße <i>Richtung Lichtenberg:</i> Alexanderstr.	Bus 248 Bus 248
Hackescher Markt <small>kein Halt am S-Bf. Hackescher Markt</small>	Spandauer Straße/ Marienkirche	<i>Richtung Berlin Hbf:</i> Karl- Liebknecht-Str. (vor Domaquaree) <i>Richtung Lichtenberg:</i> Spandauer Straße	separate Ersatzverkehrshaltestelle separate Ersatzverkehrshaltestelle
Friedrichstraße	S+U Friedrichstraße	Friedrichstraße (zwischen Admiralspalast und Tränenpalast)	Bus 147, N6
Berlin Hbf	S+U Berlin Hbf/ Washingtonplatz	Rahel-Hirsch-Straße	separate Ersatzverkehrshaltestelle

Trains will not call at Warschauer Strasse S-Bahn station. Please use the rail replacement service with buses at the "Oberbaumbrücke" stop in Mühlenstrasse. The bus stop is located approximately 500 metres from the station. In addition, trains will not call at Hackescher Markt S-Bahn station. Please use the rail replacement service with buses at the "Spandauer Strasse/Marienkirche" stop on Karl-Liebknecht Strasse (towards Berlin Central) or Spandauer Strasse (towards Lichtenberg). The bus stop is located approximately 400 metres from the station.

Umfahrungsmöglichkeiten siehe Seite 17./For alternative routes, see page 17.

Bauabschnitt 3 vom 22.7. (Sa) 22 Uhr bis 24.7. (Mo) 1:30 Uhr:
Construction stage 3 from 22:00 on Saturday 22 July until 01:30 on Monday 24 July:

betroffen sind/Lines affected: **S5 S7 S75**

■ Lichtenberg ◄► Friedrichstraße kein S-Bahn-Verkehr/No S-Bahn service

■ S7 bzw. S75 fahren zwischen Ahrensfelde bzw. Wartenberg ◄► Lichtenberg nur im 20-Minutentakt/will operate every 20 minutes

S5 fährt Strausberg Nord ◄► Lichtenberg **und** Friedrichstraße ◄► Spandau

S7 fährt Ahrensfelde ◄► Lichtenberg **und** Friedrichstraße ◄► Potsdam Hbf

S75 fährt Wartenberg ◄► Lichtenberg

Ersatzverkehr mit Bussen/Rail replacement service with buses:

Lichtenberg ◄► Ostkreuz ◄► Ostbahnhof ◄► Friedrichstraße

■ Haltestellen des Ersatzverkehrs/Rail replacement bus stops Lichtenberg ◄► Friedrichstr.

Bahnhof	Halt an der Bushaltestelle	in der Straße	Bussteig
Lichtenberg	S+U Lichtenberg	Weitlingstraße (vor dem Empfangsgebäude)	separate Ersatzverkehrshaltestelle
Nöldnerplatz	S Nöldnerplatz/ Schlichtallee	Schlichtallee	separate Ersatzverkehrs- haltestelle/Bus 194, 240, N94
Rummelsburg	S Rummelsburg	Hauptstraße (in Höhe der Tramhaltestelle der Tram 21)	separate Ersatzverkehrs- haltestelle/Bus 194, 240, N94
Ostkreuz	S Ostkreuz	Hauptstraße (Nähe Wasserturm)	Bus 194, 347, N94
Warschauer Straße <small>kein Halt am S-Bf. Warschauer Straße</small>	Oberbaumbrücke	Mühlenstraße Ecke Warschauer Straße	separate Ersatzverkehrshaltestelle
Ostbahnhof	S Ostbahnhof	Am Ostbahnhof (vor dem InterCityHotel)	ehemalige BerlinLinienBus (BLB)-Haltestelle
Jannowitzbrücke	S+U Jannowitzbrücke	Alexanderstraße	Bus 248
Alexanderplatz	S+U Alexanderplatz/ Grunerstraße	<i>Richtung Friedrichstr.:</i> Grunerstraße <i>Richtung Lichtenberg:</i> Alexanderstr.	Bus 248 Bus 248
Hackescher Markt <small>kein Halt am S-Bf. Hackescher Markt</small>	Spandauer Straße/ Marienkirche	<i>Richtung Friedrichstr.:</i> Karl- Liebknecht-Str. (vor Domaquaree) <i>Richtung Lichtenberg:</i> Spandauer Straße	separate Ersatzverkehrshaltestelle separate Ersatzverkehrshaltestelle
Friedrichstraße	S+U Friedrichstraße	Friedrichstraße (zwischen Admiralspalast und Tränenpalast)	Bus 147, N6

Der S-Bf. Warschauer Straße wird nicht angefahren, bitte nutzen Sie den Ersatzverkehr mit Bussen an der Haltestelle „Oberbaumbrücke“ in der Mühlenstraße. Der Fußweg beträgt ca. 500 Meter. Der S-Bf. Hackescher Markt wird ebenfalls nicht angefahren, bitte nutzen Sie den Ersatzverkehr mit Bussen an der Haltestelle „Spandauer Straße/Marienkirche“ in der Karl-Liebknecht-Straße (Fahrtrichtung Berlin Hbf) bzw. in der Spandauer Straße (Fahrtrichtung Lichtenberg). Der Fußweg beträgt ca. 400 Meter.

Trains will not call at Warschauer Strasse S-Bahn station. Please use the rail replacement service with buses at the "Oberbaumbrücke" stop in Mühlenstrasse. The bus stop is located approximately 500 metres from the station. In addition, trains will not call at Hackescher Markt S-Bahn station. Please use the rail replacement service with buses at the "Spandauer Strasse/Marienkirche" stop on Karl-Liebknecht Strasse (towards Berlin Central) or Spandauer Strasse (towards Lichtenberg). The bus stop is located approximately 400 metres from the station.

Umfahrungsmöglichkeiten siehe Seite 17./For alternative routes, see page 17.

Bauabschnitt 4 vom 24.7. (Mo) 4 Uhr bis 30.7. (So) 6 Uhr:
Construction stage 4 from 04:00 on Monday 24 July until 06:00 on Sunday 30 July:

betroffen sind/Lines affected: **S5 S7 S75**

■ Lichtenberg ◄► Ostkreuz kein S-Bahn-Verkehr/No S-Bahn service

■ S75 fährt zwischen Wartenberg ◄► Lichtenberg nur im 20-Minutentakt/will operate every 20 minutes

Am 24.7. (Mo) und 25.7. (Di) fährt die S7 im westlichen Abschnitt nur Alexanderplatz ◄► Potsdam Hbf, bitte nutzen Sie in diesem Abschnitt die S5. On Monday 24 July and Tuesday 25 July, the western section of the S7 will serve Alexanderplatz ◄► Potsdam Hbf. Passengers are requested to use the S5 in this section.

S5 fährt Strausberg Nord ◄► Lichtenberg **und** Ostbahnhof ◄► Spandau

S7 fährt Ahrensfelde ◄► Lichtenberg **und** Ostbahnhof ◄► Potsdam Hbf

S75 fährt Wartenberg ◄► Lichtenberg

Ersatzverkehr mit Bussen/Rail replacement service with buses:

Lichtenberg ◄► Ostkreuz ◄► Ostbahnhof

S-Bahn-Pendelverkehr/S-Bahn shuttle service:

Ostkreuz (Gl. 8) ◄► Warschauer Str. ◄► Ostbahnhof (Gl. 11) (im 15-Minutentakt)

Bahnsteigänderung: Am 24.7. (Mo) und 25.7. (Di) beginnt/endet in Ostbahnhof die S5 nach/aus Spandau auf Gleis 10 (Bahnsteig stadteinwärts). Beim Umstieg vom/zum Pendelzug aus/in Richtung Ostkreuz ist lediglich ein Bahnsteigseitenwechsel erforderlich.

Am 24.7. (Mo) und 25.7. (Di) fahren in Hackescher Markt und in Friedrichstraße die Züge in beiden Fahrtrichtungen wechselseitig von beiden Gleisen. Bitte achten Sie auf die Beschilderung am Zug und am Bahnsteig. Achten Sie bitte auch auf die Lautsprecherdurchsagen.

In Ostbahnhof beginnt/endet die S5 nach/aus Spandau auf Gleis 8 (Bahnsteig stadtauswärts). Beim Umstieg vom/zum Pendelzug aus/in Richtung Ostkreuz ist ein Bahnsteigwechsel erforderlich (der Bahnhof ist barrierefrei ausgestattet).

In Ostbahnhof beginnt/endet die S7 nach/aus Potsdam Hbf auf Gleis 10 (Bahnsteig stadteinwärts). Beim Umstieg vom/zum Pendelzug aus/in Richtung Ostkreuz ist lediglich ein Bahnsteigseitenwechsel erforderlich.

■ Haltestellen des Ersatzverkehrs/Rail replacement bus stops Lichtenberg ◄► Ostbahnhof

Bahnhof	Halt an der Bushaltestelle	in der Straße	Bussteig
Lichtenberg	S+U Lichtenberg	Weitlingstraße (vor dem Empfangsgebäude)	separate Ersatzverkehrshaltestelle
Nöldnerplatz	S Nöldnerplatz/ Schlichtallee	Schlichtallee	separate Ersatzverkehrshaltestelle/Bus 194, 240, N94
Rummelsburg	S Rummelsburg	Hauptstraße (in Höhe der Tramhaltestelle der Tram 21)	separate Ersatzverkehrshaltestelle/Bus 194, 240, N94
Ostkreuz	S Ostkreuz	Hauptstraße (Nähe Wasserturm)	Bus 194, 347, N94
Warschauer Straße <small>kein Halt am S-Bf. Warschauer Straße</small>	Oberbaumbrücke	Mühlenstraße Ecke Warschauer Straße	separate Ersatzverkehrshaltestelle
Ostbahnhof	S Ostbahnhof	Am Ostbahnhof (vor dem InterCityHotel)	ehemalige BerlinLinienBus (BLB)-Haltestelle

Umfahrungsmöglichkeiten siehe Seite 17./For alternative routes, see page 17.

Bauabschnitt 5 vom 30.7. (So) 6 Uhr bis 8.8. (Di) 1:30 Uhr:

Construction stage 5 from 06:00 on Sunday 30 July until 01:30 on Tuesday 8 August:

betroffen sind/Lines affected: **S3 S5 S7 S75**

■ Lichtenberg ◄► Ostkreuz kein S-Bahn-Verkehr/No S-Bahn service

■ Karlshorst ◄► Ostkreuz S-Bahn-Pendelverkehr im 15-Minutentakt

■ S3 fährt zwischen Erkner ◄► Karlshorst nur im 15-Minutentakt

■ S75 fährt zwischen Wartenberg ◄► Lichtenberg nur im 20-Minutentakt/will operate every 20 minutes

S3 fährt Erkner ◄► Karlshorst (im 15-Minutentakt)

S5 fährt Strausberg Nord ◄► Lichtenberg **und** Ostbahnhof ◄► Spandau

S7 fährt Ahrensfelde ◄► Lichtenberg **und** Ostbahnhof ◄► Potsdam Hbf

S75 fährt Wartenberg ◄► Lichtenberg

Ersatzverkehr mit Bussen/Rail replacement service with buses:

Lichtenberg ◄► Ostkreuz ◄► Ostbahnhof

S-Bahn-Pendelverkehr/S-Bahn shuttle service:

Ostkreuz (Gl. 8) ◄► Warschauer Str. ◄► Ostbahnhof (Gl. 11) (im 15-Minutentakt)

S-Bahn-Pendelverkehr/S-Bahn shuttle service: Karlshorst ◄► Ostkreuz (mit Umsteigen in Betriebsbahnhof Rummelsburg) (im 15-Minutentakt)

Fahrplanänderung: Die S3 fährt zwecks besserer Übergangszeiten zum/vom Pendelzug Karlshorst ◄► Ostkreuz auf der gesamten Linie (Erkner ◄► Karlshorst) tagsüber und abends ebenfalls im 15-Minutentakt.

Alterations to train services: To optimise transfer times to/from the shuttle train between Karlshorst ◄► Ostkreuz, the S3 will also operate along the whole line (Erkner ◄► Karlshorst) every 15 minutes throughout the day and evening.

Bahnsteigänderung: In Ostbahnhof beginnt/endet die S5 nach/aus Spandau auf Gleis 8 (Bahnsteig stadtauswärts). Beim Umstieg vom/zum Pendelzug aus/in Richtung Ostkreuz ist ein Bahnsteigwechsel erforderlich (der Bahnhof ist barrierefrei ausgestattet).

In Ostbahnhof beginnt/endet die S7 nach/aus Potsdam Hbf auf Gleis 10 (Bahnsteig stadteinwärts). Beim Umstieg vom/zum Pendelzug aus/in Richtung Ostkreuz ist lediglich ein Bahnsteigseitenwechsel erforderlich.

■ Haltestellen des Ersatzverkehrs/Rail replacement bus stops Lichtenberg ◄► Ostbahnhof

Bahnhof	Halt an der Bushaltestelle	in der Straße	Bussteig
Lichtenberg	S+U Lichtenberg	Weitlingstraße (vor dem Empfangsgebäude)	separate Ersatzverkehrshaltestelle
Nöldnerplatz	S Nöldnerplatz/ Schlichtallee	Schlichtallee	separate Ersatzverkehrshaltestelle/Bus 194, 240, N94
Rummelsburg	S Rummelsburg	Hauptstraße (in Höhe der Tramhaltestelle der Tram 21)	separate Ersatzverkehrshaltestelle/Bus 194, 240, N94
Ostkreuz	S Ostkreuz	Hauptstraße (Nähe Wasserturm)	Bus 194, 347, N94
Warschauer Straße <small>kein Halt am S-Bf. Warschauer Straße</small>	Oberbaumbrücke	Mühlenstraße Ecke Warschauer Straße	separate Ersatzverkehrshaltestelle
Ostbahnhof	S Ostbahnhof	Am Ostbahnhof (vor dem InterCityHotel)	ehemalige BerlinLinienBus (BLB)-Haltestelle

Bauabschnitt 6 vom 8.8. (Di) 4 Uhr bis 21.8. (Mo) 1:30 Uhr:
Construction stage 6 from 04:00 on Tuesday 8 August until 01:30 on Monday 21 August:

betroffen sind/Lines affected: **S3 S5 S7 S75**

■ Lichtenberg ◄► Ostkreuz kein S-Bahn-Verkehr/No S-Bahn service

■ Karlshorst ◄► Ostkreuz kein S-Bahn-Verkehr/No S-Bahn service

■ S75 fährt zwischen Wartenberg ◄► Lichtenberg nur im 20-Minutentakt/will operate every 20 minutes

S3 fährt Erkner ◄► Karlshorst

S5 fährt Strausberg Nord ◄► Lichtenberg **und** Ostbahnhof ◄► Spandau

S7 fährt Ahrensfelde ◄► Lichtenberg **und** Ostbahnhof ◄► Potsdam Hbf

S75 fährt Wartenberg ◄► Lichtenberg

Ersatzverkehr mit Bussen/Rail replacement service with buses:

Lichtenberg ◄► Ostkreuz ◄► Ostbahnhof

Ersatzverkehr mit Bussen/Rail replacement service with buses: Karlshorst ◄► Gustav-Holzmann-Str. ◄► Kosanke-Siedlung ◄► Rummelsburg ◄► Ostkreuz

S-Bahn-Pendelverkehr/S-Bahn shuttle service: Ostkreuz (Gl. 8) ◄► Warschauer Str. ◄► Ostbahnhof (Gl. 11) (im 15-Minutentakt)

Bahnsteigänderung: In Ostbahnhof beginnt/endet die S5 nach/aus Spandau auf Gleis 8 (Bahnsteig stadtauswärts). Beim Umstieg vom/zum Pendelzug aus/in Richtung Ostkreuz ist ein Bahnsteigwechsel erforderlich (der Bahnhof ist barrierefrei ausgestattet).
 In Ostbahnhof beginnt/endet die S7 nach/aus Potsdam Hbf auf Gleis 10 (Bahnsteig stadteinwärts). Beim Umstieg vom/zum Pendelzug aus/in Richtung Ostkreuz ist lediglich ein Bahnsteigseitenwechsel erforderlich.

■ Haltestellen des Ersatzverkehrs/Rail replacement bus stops Lichtenberg ◄► Ostbahnhof

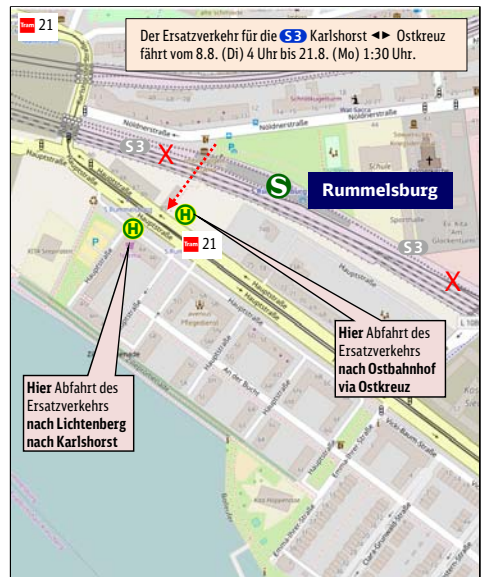
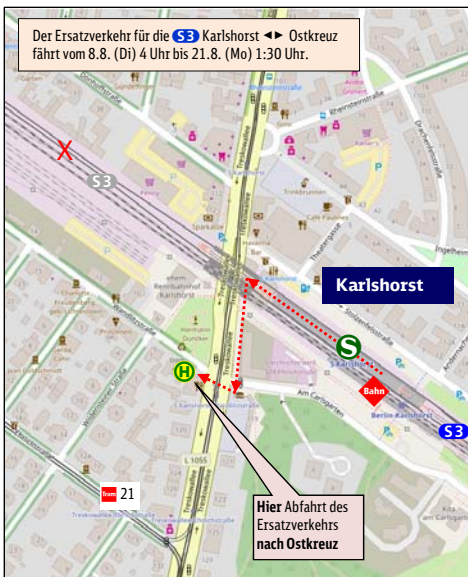
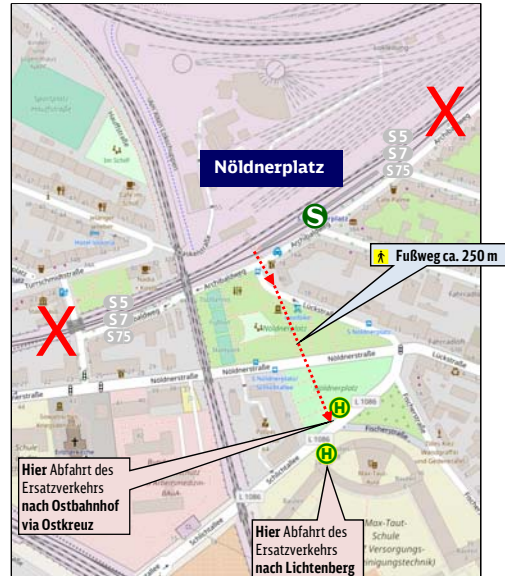
Bahnhof	Halt an der Bushaltestelle	in der Straße	Bussteig
Lichtenberg	S+U Lichtenberg	Weitlingstraße (vor dem Empfangsgebäude)	separate Ersatzverkehrshaltestelle
Nöldnerplatz	S Nöldnerplatz/ Schlichtallee	Schlichtallee	separate Ersatzverkehrshaltestelle/Bus 194, 240, N94
Rummelsburg	S Rummelsburg	Hauptstraße (in Höhe der Tramhaltestelle der Tram 21)	separate Ersatzverkehrshaltestelle/Bus 194, 240, N94
Ostkreuz	S Ostkreuz	Hauptstraße (Nähe Wasserturm)	Bus 194, 347, N94
Warschauer Straße <small>kein Halt am S-Bf. Warschauer Straße</small>	Oberbaumbrücke	Mühlenstraße Ecke Warschauer Straße	separate Ersatzverkehrshaltestelle
Ostbahnhof	S Ostbahnhof	Am Ostbahnhof (vor dem InterCityHotel)	ehemalige BerlinLinienBus (BLB)-Haltestelle

■ Haltestellen des Ersatzverkehrs/Rail replacement bus stops Karlshorst ◄► Ostkreuz

Bahnhof	Halt an der Bushaltestelle	in der Straße	Bussteig
Karlshorst	S Karlshorst	Wandlitzstraße	separate Ersatzverkehrshaltestelle
<small>kein Halt am S-Bf. Betriebsbahnhof Rummelsburg, bitte nutzen Sie die BVG-Buslinien 194 (ab Ostkreuz) oder 396 (ab Karlshorst)</small>	Gustav-Holzmann-Straße	Hauptstraße Ecke Gustav-Holzmann-Straße	separate Ersatzverkehrshaltestelle
	Kosanke-Siedlung	Hauptstraße (in Höhe der Tramhaltestelle der Tram 21)	separate Ersatzverkehrshaltestelle
Rummelsburg	S Rummelsburg	Hauptstraße (in Höhe der Tramhaltestelle der Tram 21)	separate Ersatzverkehrshaltestelle/Bus 194, 240, N94
Ostkreuz	S Ostkreuz	Hauptstraße (Nähe Wasserturm)	Bus 194, 347, N94

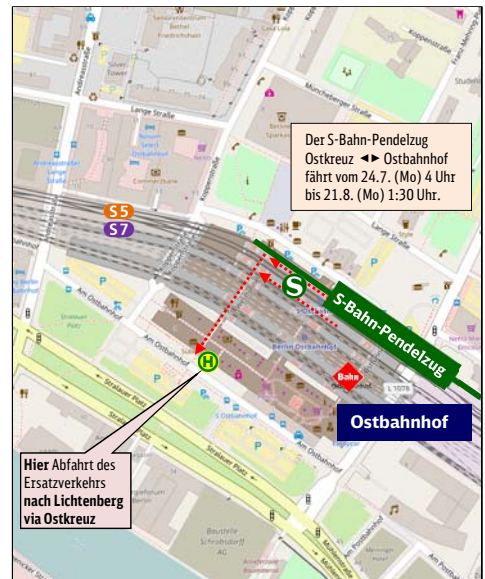
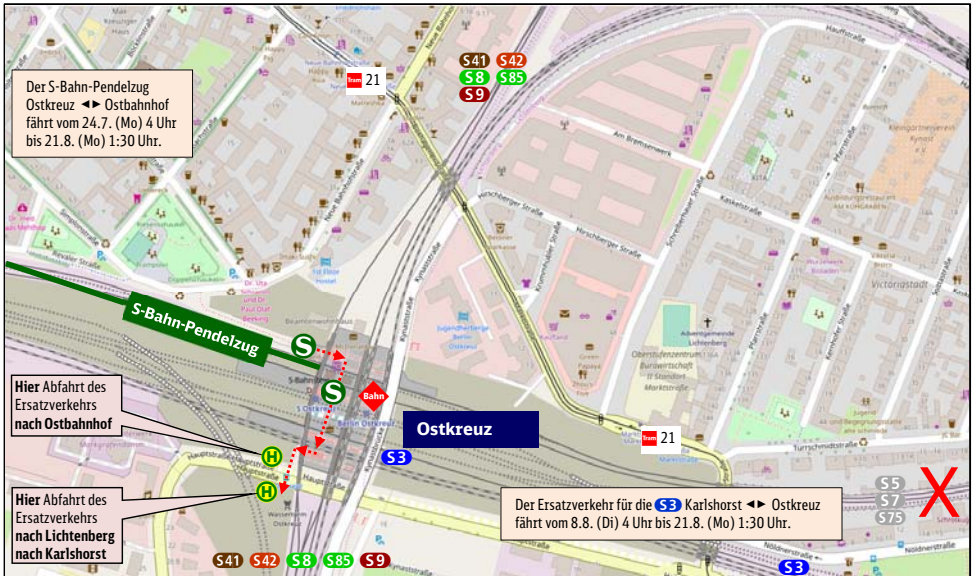
Haltestellen des Ersatzverkehrs mit Bussen

Stops served by replacement bus service



Haltestellen des Ersatzverkehrs mit Bussen

Stops served by replacement bus service



Fahrplan des Ersatzverkehrs mit Bussen/Replacement bus service timetable: Lichtenberg – Ostbahnhof vom 24.7. (Mo) 4 Uhr bis 21.8. (Mo) 1:30 Uhr

		Montag bis Freitag													
S+U Lichtenberg Bhf	ab	0:00	5	1:10		4:00	5	5:00	3	20:57	21:00	3	23:05	5	23:55
S Nöldnerplatz/Schlichtallee	↓	0:05		1:15		4:08		5:08		21:05	21:05		23:10		0:00
S Rummelsburg	↓	0:08		1:18		4:11		5:11		21:08	21:08		23:13		0:03
S Ostkreuz Bhf	↓	0:11		1:21		4:14		5:14		21:11	21:11		23:16		0:06
Oberbaumbrücke	↓	0:15		1:25		4:19		5:19		21:16	21:15		23:20		0:10
S Ostbahnhof	an	0:19		1:29		4:24		5:24		21:21	21:19		23:24		0:14
		Sonnabend													
S+U Lichtenberg Bhf	ab	0:00	5	6:55	7:00	3	20:57	21:00	3	23:05	5	23:55			
S Nöldnerplatz/Schlichtallee	↓	0:05		7:00	7:08		21:05	21:05		23:10		0:00			
S Rummelsburg	↓	0:08		7:03	7:11		21:08	21:08		23:13		0:03			
S Ostkreuz Bhf	↓	0:11		7:06	7:14		21:11	21:11		23:16		0:06			
Oberbaumbrücke	↓	0:15		7:10	7:19		21:16	21:15		23:20		0:10			
S Ostbahnhof	an	0:19		7:14	7:24		21:21	21:19		23:24		0:14			
		Sonntag													
S+U Lichtenberg Bhf	ab	0:00	5	8:55	9:00	3	20:57	21:00	3	23:05	5	23:55			
S Nöldnerplatz/Schlichtallee	↓	0:05		9:00	9:08		21:05	21:05		23:10		0:00			
S Rummelsburg	↓	0:08		9:03	9:11		21:08	21:08		23:13		0:03			
S Ostkreuz Bhf	↓	0:11		9:06	9:14		21:11	21:11		23:16		0:06			
Oberbaumbrücke	↓	0:15		9:10	9:19		21:16	21:15		23:20		0:10			
S Ostbahnhof	an	0:19		9:14	9:24		21:21	21:19		23:24		0:14			

		Montag bis Freitag													
S Ostbahnhof	ab	0:02	5	1:32	4:02	5	5:02	3	20:59	21:02	3	23:02	5	23:57	
Oberbaumbrücke	↓	0:06		1:36	4:08		5:08		21:05	21:06		23:06		0:01	
S Ostkreuz Bhf	↓	0:10		1:40	4:13		5:13		21:10	21:10		23:10		0:05	
S Rummelsburg	↓	0:13		1:43	4:16		5:16		21:13	21:13		23:13		0:08	
S Nöldnerplatz/Schlichtallee	↓	0:16		1:46	4:19		5:19		21:16	21:16		23:16		0:11	
S+U Lichtenberg Bhf	an	0:22		1:52	4:27		5:27		21:24	21:22		23:22		0:17	
		Sonnabend													
S Ostbahnhof	ab	0:02	5	6:57	7:02	3	20:59	21:02	3	23:02	5	23:57			
Oberbaumbrücke	↓	0:06		7:01	7:08		21:05	21:06		23:06		0:01			
S Ostkreuz Bhf	↓	0:10		7:05	7:13		21:10	21:10		23:10		0:05			
S Rummelsburg	↓	0:13		7:08	7:16		21:13	21:13		23:13		0:08			
S Nöldnerplatz/Schlichtallee	↓	0:16		7:11	7:19		21:16	21:16		23:16		0:11			
S+U Lichtenberg Bhf	an	0:22		7:17	7:27		21:24	21:22		23:22		0:17			
		Sonntag													
S Ostbahnhof	ab	0:02	5	8:57	9:02	3	20:59	21:02	3	23:02	5	23:57			
Oberbaumbrücke	↓	0:06		9:01	9:08		21:05	21:06		23:06		0:01			
S Ostkreuz Bhf	↓	0:10		9:05	9:13		21:10	21:10		23:10		0:05			
S Rummelsburg	↓	0:13		9:08	9:16		21:13	21:13		23:13		0:08			
S Nöldnerplatz/Schlichtallee	↓	0:16		9:11	9:19		21:16	21:16		23:16		0:11			
S+U Lichtenberg Bhf	an	0:22		9:17	9:27		21:24	21:22		23:22		0:17			

Zeichenerklärung:

S+U Lichtenberg Bhf	ab	0:00	5	1:10		4:00	5	5:00	3	20:57				
---------------------	----	------	---	------	--	------	---	------	---	-------	--	--	--	--

Die Busse fahren von 0:00 bis 1:10 Uhr im 5-Minutentakt. Von 1:10 bis 4:00 Uhr ist Betriebspause. Danach fahren die Busse von 4:00 bis 5:00 Uhr wieder im 5-Minutentakt, von 5:00 Uhr bis 20:57 Uhr im 3-Minutentakt.

Buses will run every five minutes from midnight to 01:10. There will be no service from 01:10 until 04:00. Buses will then run again every five minutes from 04:00 until 05:00 and every three minutes from 05:00 until 20:57.

Es kommen überwiegend barrierefreie Busse zum Einsatz. Bitte haben Sie Verständnis, sollten einzelne Fahrten nicht barrierefrei angeboten werden können. Die Beförderung von Kinderwagen, Rollstühlen und Fahrrädern ist nur im Rahmen vorhandener Kapazitäten möglich. Dabei haben Kinderwagen und Rollstühle Vorrang. Bitte erwerben Sie Ihre Fahrausweise vor Fahrtantritt, in den Bussen ist leider kein Erwerb von Fahrausweisen möglich.

The buses in operation will be barrier-free in the majority of cases. Certain services may not be barrier-free for passengers with reduced mobility. We apologise in advance for any inconvenience. Buses can only transport prams, wheelchairs and bicycles if sufficient space is available. Prams and wheelchairs will be given priority. Please purchase your ticket before boarding the bus as you cannot purchase tickets on the bus.

Fahrplan des Pendelzuges/timetable for shuttle service by train:

Ostkreuz – Ostbahnhof vom 24.7. (Mo) 4 Uhr bis 21.8. (Mo) 1:30 Uhr

4:09	15	1:24	ab	Ostkreuz (Gleis 8)	an	4:06		1:21
4:12		1:27	↓	Warschauer Straße (Gleis 4)	↑	4:03		1:18
4:14		1:29	an	Ostbahnhof (Gleis 11)	ab	4:01	15	1:16

In den Nächten Fr/Sa und Sa/So fährt der Pendelzug durchgehend.

Lediglich die Fahrten Ostbahnhof ab 3:16 und Ostkreuz ab 3:24 Uhr entfallen.

Zwischen Ostkreuz ◀▶ Ostbahnhof fahren sowohl der S-Bahn-Pendelzug (im 15-Minutentakt) mit Halt in Warschauer Straße, als auch der Ersatzverkehr mit Bussen mit Halt an der Oberbaumbrücke.

The shuttle train will operate throughout the nights of Friday/Saturday and Saturday/Sunday. Only the Ostbahnhof services from 03:16 and Ostkreuz services from 03:24 will not operate.

The route Ostkreuz ◀▶ Ostbahnhof will be served by an S-Bahn shuttle service every 15 minutes (stopping at Warschauer Strasse) and a rail replacement service with buses (stopping at Oberbaumbrücke).

Fahrplanauszug der S3 Erkner – Karlshorst/timetable excerpt for S3 service:

Erkner – Karlshorst vom 30.7. (So) 6 Uhr bis 8.8. (Di) 1:30 Uhr

:13	:28	:43	:58	ab	Erkner	an	:46	:01	:16	:31
:17	:32	:47	:02	↓	Wilhelmshagen	↑	:43	:58	:13	:28
:20	:35	:50	:05	↓	Rahnsdorf	↑	:40	:55	:10	:25
:25	:40	:55	:10	↓	Friedrichshagen	↑	:35	:50	:05	:20
:27	:42	:57	:12	↓	Hirschgarten	↑	:33	:48	:03	:18
:29	:44	:59	:14	↓	Köpenick	↑	:31	:46	:01	:16
:33	:48	:03	:18	↓	Wuhlheide	↑	:28	:43	:58	:13
:35	:50	:05	:20	an	Karlshorst	ab	:25	:40	:55	:10

In den Nächten 31.7./1.8. (Mo/Di) und 1./2.8. (Di/Mi) fährt die S3 jeweils von 0 bis 1:30 Uhr Erkner ▶ Rahnsdorf nur mit 30-Minutentakt. Dabei fahren die Züge von Erkner bis Karlshorst 3 Minuten später und von Karlshorst bis Erkner 1 Minute früher.

Fahrplanauszug des Pendelzuges / timetable excerpt for shuttle service by train:

Karlshorst – Ostkreuz vom 30.7. (So) 6 Uhr bis 8.8. (Di) 1:30 Uhr

:40	:55	:10	:25	ab	Karlshorst	an	:20	:35	:50	:05		
:44	:59	:14	:29	an	Betriebsbahnhof Rummelsburg	ab	:16	:31	:46	:01		
bitte umsteigen						bitte umsteigen						
:46	:01	:16	:31	ab	Betriebsbahnhof Rummelsburg	an	:14	:29	:44	:59		
I	I	I	I	↓	Rummelsburg	↑	I	I	I	I		
:50	:05	:20	:35	an	Ostkreuz	ab	:10	:25	:40	:55		

Die Züge fahren ab Erkner zu den Minuten :13, :28, :43, :58. (z.B. 6:13, 6:28, 6:43 und 6:58 Uhr). Über die Abfahrtszeiten im Früh-, Spät- und Nachtverkehr in den Nächten Fr/Sa und Sa/So informieren Sie sich bitte im elektronischen Fahrplanauskunftsprogramm fahrinfo.

Welche Linienänderungen gelten ab 21. August 2017?

- S3** Die **S3 fährt neu zwischen Erkner ◄► Westkreuz**. Alle Züge halten wieder in Rummelsburg. Der 10-Minutentakt wird tagsüber zwischen Erkner/Friedrichshagen ◄► Westkreuz angeboten. Im Abendverkehr (ab ca. 21 Uhr) besteht der 10-Minutentakt zwischen Friedrichshagen ◄► Ostkreuz.
- S5** Die zusätzlichen Verstärkerzüge der **S5**, die bislang montags bis freitags zu den Hauptverkehrszeiten zwischen Mahlsdorf ◄► Ostbahnhof fahren, sind neu baubedingt nur noch zwischen Mahlsdorf ◄► Lichtenberg unterwegs. Da diese Züge während der Sommerferien planmäßig nicht fahren, erfolgt der erste Einsatz auf der verkürzten Strecke nach dem Ende der Sommerferien am 4.9.2017 (Mo).
- S75** Die **S75 fährt neu zwischen Wartenberg ◄► Ostbahnhof. In Ostbahnhof besteht bahnsteiggleicher Übergang zu den Zügen in/aus Richtung Innenstadt**. Der 10-Minutentakt wird zu den Hauptverkehrszeiten zwischen Wartenberg ◄► Ostbahnhof angeboten, außerhalb dieser Zeiten fahren die Züge alle 10 Minuten zwischen Wartenberg ◄► Lichtenberg bzw. baubedingt alle 20 Minuten zwischen Wartenberg ◄► Ostbahnhof.

Ausblick auf die weiteren Inbetriebnahmen:

10.12.2017 Die **S9** wird über die neu erbaute Südringkurve zwischen ✕ Schönefeld ◄► Spandau (ohne Halt in Ostkreuz) verkehren. Die **S3** wird zusammen mit der **S9** den Streckenabschnitt Westkreuz ◄► Spandau von der **S5** übernehmen, die zukünftig aus Strausberg Nord kommend, bereits in Westkreuz endet. Der 10-Minutentakt auf der **S3** wird dann zwischen Erkner/Friedrichshagen ◄► Ostbahnhof angeboten, wo bahnsteiggleicher Übergang zu den Zügen in/aus Richtung Stadtzentrum besteht.

Die Regionalzüge der Linien **RE1, RE2, RE7** und **RB14** halten in Ostkreuz am neuen, unteren Regionalbahnsteig mit den Gleisen 1 und 2.

Ende 2018 Zwischen Ostkreuz ◄► Warschauer Straße ◄► Ostbahnhof stehen vier S-Bahn-Gleise für einen reibungslosen, dichten Zugbetrieb zur Verfügung. In Warschauer Straße wird der nördliche S-Bahnsteig mit den Gleisen 3 und 4 in Fahrtrichtung Ostbahnhof in Betrieb genommen. In Ostkreuz können die Züge in Richtung Innenstadt auch das Gleis 6 nutzen. Die Regionalzüge **RB26** werden nach Ostkreuz verlängert.

Umfahrungsmöglichkeiten/*Alternative routes:*

Wir empfehlen folgende Umfahrungsmöglichkeiten:

We recommend the following alternative routes:

U5 Lichtenberg ◄► Frankfurter Allee ◄► Alexanderplatz
(empfohlene Hauptumfahrung/recommended main alternative route)

Die U5 fährt von ca. 4 Uhr bis 0:30 Uhr, in den Nächten Fr/Sa und Sa/So durchgehend.

Verdichtung der U5 vom 22.7. (Sa) bis 22.8. 2017 (Di) im Abschnitt Friedrichsfelde ◄► Lichtenberg ◄► Frankfurter Allee ◄► Alexanderplatz		
Mo - Do	5:30 - 20:30	auf einen 3/3/4-Minutentakt
Fr	5:30 - 22:00	auf einen 3/3/4-Minutentakt
Sa	8:30 - 9:30	auf einen 5-Minutentakt
	9:30 - 22:00	auf einen 3/3/4-Minutentakt
So	9:00 - 12:30	auf einen 5-Minutentakt
	12:30 - 18:30	auf einen 3/3/4-Minutentakt

-  **RE1** Erkner ◄► Ostbahnhof ◄► Alexanderplatz ◄► Friedrichstraße ◄► Berlin Hbf ◄► Zoologischer Garten
-  **RE2** Ostbahnhof ◄► Alexanderplatz ◄► Friedrichstraße ◄► Berlin Hbf ◄► Zoologischer Garten
-  **RE3** Lichtenberg ◄► Gesundbrunnen ◄► Berlin Hbf (tief) –bitte unbedingt Fahrplan beachten–
-  **RE7** Karlshorst ◄► Ostbahnhof ◄► Alexanderplatz ◄► Friedrichstraße ◄► Berlin Hbf ◄► Zoologischer Garten
-  **RB12** Hohenschönhausen ◄► Lichtenberg ◄► Ostkreuz
-  **RB14** Karlshorst ◄► Ostbahnhof ◄► Alexanderplatz ◄► Friedrichstraße ◄► Berlin Hbf ◄► Zoologischer Garten
-  **RB24** Hohenschönhausen ◄► Lichtenberg ◄► Ostkreuz
-   Ostkreuz ◄► Hermannstraße (umsteigen) weiter mit  Hermannstraße ◄► Jannowitzbrücke ◄► Alexanderplatz
-   Ostkreuz ◄► Frankfurter Allee ◄► Schönhauser Allee (umsteigen) weiter mit  Schönhauser Allee ◄► Alexanderplatz
-    Schönefeld ◄► Hermannstraße (umsteigen) weiter mit  Hermannstraße ◄► Jannowitzbrücke ◄► Alexanderplatz
-  **21** Treskallee/Ehrlichstraße (Nähe S-Bf. Karlshorst) ◄► Gustav-Holzmann-Straße ◄► Kosanke-Siedlung ◄► S-Bf. Rummelsburg ◄► Neue Bahnhofstraße (Nähe S-Bf. Ostkreuz)
-  **194** S-Bf. Friedrichsfelde Ost ◄► U-Bf. Friedrichsfelde ◄► Michiganseestraße (Nähe S-Bf. Betriebsbahnhof Rummelsburg) ◄► S-Bf. Nöldnerplatz ◄► S-Bf. Rummelsburg ◄► S-Bf. Ostkreuz
-  **240** S+U-Bf. Lichtenberg ◄► S-Bf. Nöldnerplatz ◄► S-Bf. Rummelsburg ◄► Neue Bahnhofstraße (Nähe S-Bf. Ostkreuz) ◄► S-Bf. Ostbahnhof

- BUS 248** S+U-Bf. Warschauer Straße ◀▶ S-Bf. Ostbahnhof ◀▶ S+U-Bf. Jannowitzbrücke ◀▶ S+U-Bf. Alexanderplatz/Grunerstraße
- BUS 347** S-Bf. Ostkreuz ◀▶ S+U-Bf. Warschauer Straße ◀▶ S-Bf. Ostbahnhof
- BUS 396** S-Bf. Karlshorst ◀▶ Tannhäuserstraße (Nähe S-Bf. Betriebsbahnhof Rummelsburg) ◀▶ Mellenseestraße (Nähe S-Bf. Betriebsbahnhof Rummelsburg) ◀▶ U-Bf. Friedrichsfelde

Wegen Straßenbauarbeiten in der Theatergasse erfolgt die Abfahrt der Buslinie 396 am S-Bf. Karlshorst in der Treskowallee Ecke Rheinstraße.

Bitte beachten Sie auch folgende Einschränkungen auf den empfohlenen Umfahrungsmöglichkeiten und weiteren Linien, die sich als Alternative anbieten: Please also note the following restrictions to the recommended alternative routes and some additional alternatives:

- RE1** am 30.7. (So) ab 19 Uhr Erkner ◀▶ Ostbahnhof Ersatzverkehr mit Bussen am 5.8. (Sa) und 6.8. (So) Erkner ◀▶ Ostbahnhof Ersatzverkehr mit Bussen am 19.8. (Sa) und 20.8. (Mo) Erkner ◀▶ Ostbahnhof Ersatzverkehr mit Bussen
- RE2** vom 4.8. (Fr) bis 7.8. (Mo) Königs Wusterhausen ◀▶ Spandau Umleitung über Lichtenberg und Gesundbrunnen vom 19.8. (Sa) bis 27.8. (So) Königs Wusterhausen ◀▶ Spandau Umleitung über Lichtenberg und Gesundbrunnen
- RE7** am 5.8. (Sa) und 6.8. (So) Ausfall zwischen ✕ Schönefeld ◀▶ Ostbahnhof am 19.8. (Sa) und 20.8. (So) Ausfall zwischen ✕ Schönefeld ◀▶ Ostbahnhof
- RB14** am 5.8. (Sa) und 6.8. (So) Ausfall zwischen ✕ Schönefeld ◀▶ Ostbahnhof am 19.8. (Sa) und 20.8. (So) Ausfall zwischen ✕ Schönefeld ◀▶ Ostbahnhof
- U1** bis 29.7. (Sa) ca. 20 Uhr
Schlesisches Tor ◀▶ Hallesches Tor Ersatzverkehr mit Bussen
Warschauer Str. ◀▶ Schlesisches Tor U-Bahn-Pendelverkehr im 7,5-Minutentakt
- M4** vom 31.7. (Mo) ca. 4:30 Uhr bis 10.8. (Do) ca. 4:30 Uhr
Gleisbau- und Fahrleitungsarbeiten am Antonplatz und in der Langhansstraße Sulzfelder Straße ◀▶ Alexanderplatz Ersatzverkehr mit Bussen
- M10** vom 31.7. (Mo) bis 18.8. (Fr)
Fahrgäste der M10 steigen bitte in beiden Fahrtrichtungen an der Haltestelle Greifswalder Straße/Danziger Straße um. Die Weiterfahrt erfolgt von der anderen Seite der Kreuzung.
- M13,**
12 vom 31.7. (Mo) ca. 4:30 Uhr bis 10.8. (Do) ca. 4:30 Uhr
Gleisbau- und Fahrleitungsarbeiten am Antonplatz und in der Langhansstraße Berliner Allee/Indira-Gandhi-Str. ◀▶ Prenzlauer Allee/Ostseestraße Ersatzverkehr mit Bussen
- 21** vom 28.7. (Fr) ca. 0:30 Uhr bis 1.8. (Di)
S-Bf. Rummelsburg ◀▶ Marktstraße kein Straßenbahnverkehr
- BUS 240** vom 28.7. (Fr) ca. 0:30 Uhr bis 2.8. (Mi)
Umleitung zwischen S Nöldnerplatz/Schlichtallee ◀▶ Neue Bahnhofstraße (Nähe S-Bf. Ostkreuz) über Kynaststr. mit zusätzlichem Halt am S-Bf. Ostkreuz

Tarifhinweis:

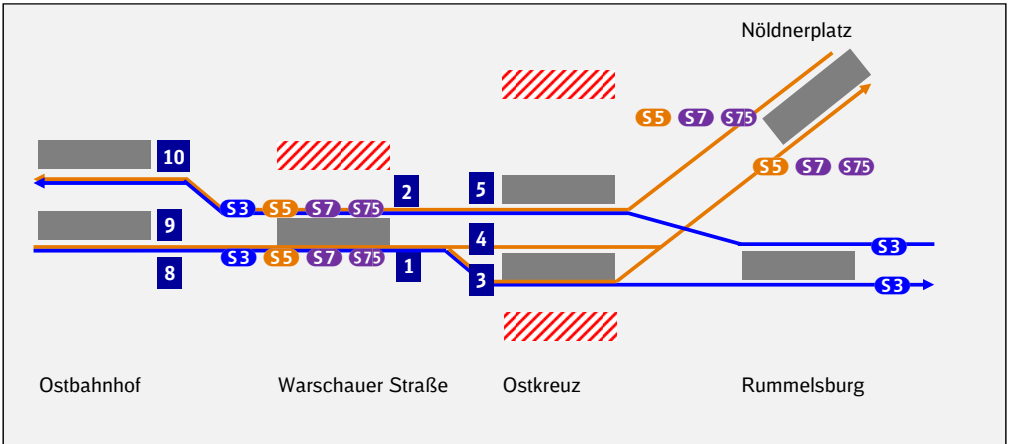
Fahrkarten der Deutschen Bahn AG (DB) und internationale Fahrkarten SCIC mit dem Aufdruck Berlin sowie mit dem Aufdruck Berlin+City sowie die BahnCard 100 der DB AG werden während der Bauarbeiten auf der U-Bahn-Linie U5 auf dem Streckenabschnitt S+U Lichtenberg <-> S+U Alexanderplatz anerkannt.

Von welchen Gleisen fahren die Züge in Ostkreuz und in Warschauer Straße zukünftig ab?

Ostkreuz Die **S3** nach **Erkner**, die **S5** nach **Strausberg Nord**, die **S7** nach **Ahrensfelde** und die **S75** nach **Wartenberg** fahren vom neueröffneten **Bahnsteig Gleis 3 und 4** ab.

Die **S3** nach **Westkreuz**, die **S5** nach **Spandau**, die **S7** nach **Potsdam Hbf** und die **S75** nach **Ostbahnhof** fahren vom bisher in Richtung Lichtenberg genutzten Bahnsteig, jedoch von der gegenüberliegenden **Bahnsteigkante Gleis 5** ab.

Warschauer Straße Die S-Bahn-Linien **S3**, **S5**, **S7** und **S75** fahren in beiden Fahrtrichtungen vom neueröffneten Bahnsteig Gleis 1 und 2 ab. Der Bahnsteig ist noch nicht barrierefrei erreichbar.



Impressum

Herausgeber
S-Bahn Berlin GmbH
Fahrgastmarketing
Elisabeth-Schwarzhaupt-Platz 1
10115 Berlin

Stand: 11. Juli 2017
Änderungen vorbehalten.
Einzelangaben ohne Gewähr.

www.s-bahn-berlin.de