

# punkt 3

Nr. 15/2021 | 12. August

Mobil mit dem ÖPNV



Mit „Klasse unterwegs“ lassen sich spannende Ausflüge planen

# Ganz besondere Lernerlebnisse

S. 12/13

Foto: Hero Images / Corbis

S. 4/5



Foto: DB AG

## Begleiter bei Störungen

Mit DB Streckenagent und Twitter sind Reisende immer gut informiert.

S. 8



Foto: Sammlung S-Bahn-Museum

## 125-jähriges Jubiläum

Der S-Bahnhof Savignyplatz wurde am 1. August 1896 eröffnet.

S. 18



Foto: Freecamper / Eric Stötzer

## Hausboottour im Herbst

Was es für diese besondere Art des Reisens zu beachten gilt.

## ERINNERUNGEN AN DEN BAU DER BERLINER MAUER IM AUGUST 1961



Foto: visitBerlin / Dagmar Schwellen

**A**m 13. August hat sich der Bau der Berliner Mauer zum 60. Mal gejhrt. Anlsslich dieses Jahrestages prsntiert die Stiftung Berliner Mauer am Wochenende vom 13. bis 15. August ein vielfltiges Programm, um an den Mauerbau und seine Folgen zu erinnern

und der Opfer von Mauer und Teilung zu gedenken. Das Programm umfasst Fhhrungen, Zeitzeugengesprche, Workshops, Konzerte, Ausstellungen, Performances und digitale Angebote. Der Eintritt zu allen Veranstaltungen und Fhhrungen ist frei. → [visitberlin.de/events](https://www.visitberlin.de/events)

### AUS DEM INHALT

#### Gnstig in angrenzende Tarifteilbereiche fahren

Mit einem Anschlussfahrausweis lassen sich Fahrausweise fr Berlin AB oder Berlin BC unkompliziert erweitern. Das spart auch Geld.

.....Seite 7

#### Neues Leben fr alte Bahnhofsgebude

Die Kompetenzstelle Bahnhof untersttzt potentielle Kaufinteressierte von alten Bahnhfen dabei, ein neues Nutzungskonzept fr die Gebude zu finden.

..... Seite 9

#### Die vielfltigen Seiten von Treptow-Kpenick

Bei einem Spaziergang durch den Sdosten Berlins ist Abwechslung garantiert. In rund zweieinhalb Stunden geht es von der Wuhlheide nach Spindlersfeld.

..... Seiten 14/15

#### Hinweis aus aktuellem Anlass:

Informationen zu Streiks oder Groststrungen sind unter → [bahn.de/aktuell](https://www.bahn.de/aktuell) sowie → [sbahn.berlin](https://www.sbahn.berlin) abrufbar. Mehr dazu auf ❁ Seite 6.

### BAHNLEKTRE

## Das Schwarze Europa

Lediglich mit Rucksack, Kamera und Interrail-Ticket ausgestattet, machte sich der britische Essayist und Fotograf Johny Pitts, Sohn eines afroamerikanischen Vaters und einer weihen Englnderin auf eine Reise, die ihn fr fnf Monate in ganz unterschiedliche Metropolregionen Europas fhren sollte.




Foto: Lionel Kreglinger

Sein Ziel: die Erkundung der afropäischen Kultur. Pitts verknüpft Reportage und literarischen Essay meisterhaft zu einem zeitgenössischen Porträt eines Weltteils, der auf der Suche nach seiner postkolonialen Identität ist. Dies gelang ihm auf so bestechende Art und Weise, dass er dafür den „Leipziger Buchpreis zur Europäischen Verständigung 2021“ erhielt. Ein so einfühlsames wie aktuelles Buch, das den Blick auf Europa verändert. |k

### INFO

Johny Pitts „Afropäisch. Eine Reise durch das schwarze Europa“, Verlag: Suhrkamp, 2020, 461 Seiten

# Der Gewinner des Fotowettbewerbs steht fest

Erstplatziertes lag mit 65 Stimmen klar vorn

Der Sieger ist gekürt: Sinan-André Zimmermann hat das schönste Foto der neuen S-Bahn der Baureihe 483/484 gemacht und geht damit als Gewinner aus dem Wettbewerb hervor, zu dem die S-Bahn Berlin zuletzt aufgerufen hatte. Sein Foto wird den Kopf des S-Bahnkalenders 2022 zieren.

Vom 10. Juni bis zum 15. Juli konnten Bilder der neuen S-Bahn eingesandt werden, um so am Wettbewerb teilzunehmen. Gesucht wurde ein Foto, auf dem die Neue besonders stimmungsvoll in Szene gesetzt war, „Der Fotowettbewerb kam bei den Kund:innen gut an und es waren viele schöne Bilder dabei“, resümiert eine Mitarbeiterin der S-Bahn Berlin.

Eine Besonderheit war, dass die Gewinnerkürung in zwei Schritten vollzogen wurde: Im ersten Schritt gab es eine Vorauswahl durch die S-Bahn Berlin, im zweiten Schritt wählten dann die Kund:innen über Twitter aus vier Fotos das Schönste aus – welches dann ebenfalls über Twitter bekanntgegeben wurde. Insgesamt hat das Siegerfoto 65 Stimmen ergattert und sich damit klar gegen den Zweitplatzierten mit 32 Stimmen durchgesetzt.

„Ich habe im Vorfeld recherchiert, an welchen interessanten Orten die neue S-Bahn auf der Linie S47 vorbeifährt“, erzählt der Gewinner. „Der ausgewählte Punkt war dann die Brücke



Foto: Sinan-André Zimmermann

Das Gewinnerbild des S-Bahn-Fotowettbewerbs.

über dem Britzer Verbindungskanal, denn dort hatte man ein sehr schönes Zusammenspiel aus der neuen S-Bahn, der interessanten Brücke und natürlich diesem atemberaubendem Himmel.“ Er sei dann schon einen Tag vorher vor Ort gewesen, erzählt Sinan-André Zimmermann weiter. Aber da habe ihm der Himmel noch nicht so richtig gefallen. „Also beschloss ich am nächsten Tag, an dem dann dieser spektakuläre Sonnenuntergang war, dieses Foto zu wiederholen. Ein voller Erfolg, wie ich finde.“

Er fotografiere eigentlich alles rund um den Personenverkehr, wie der

Berliner verrät. „Dabei ist es ganz egal, ob es die neue S-Bahn, Züge, Busse oder Fähren sind. Natürlich macht es gerade aber am meisten Spaß, die neue S-Bahn zu fotografieren – denn ihr modernes Aussehen ist ein echter Hingucker. Gelegentlich fotografiere ich auch Landschaften und einige Architekturen.“

Sinan-André Zimmermann kann sich nun über ein hochwertiges Modell der neuen S-Bahn und fünf Exemplare des neuen S-Bahnkalenders 2022 mit seinem Foto als Titelmotiv freuen. Dieser erscheint voraussichtlich im Oktober.



Foto: Timo Schoenwald

Dieses stimmungsvolle Foto von Timo Schoenwald erreichte den zweiten Platz.



Foto: Marcel Auktun

Marcel Auktun schaffte es mit seiner Bildkomposition auf den dritten Platz.

**FAHRGASTINFORMATION BEI DB REGIO NORDOST**

# Sie wissen weiter, wenn es mal hakt

Streckenagenten:innen begleiten Fahrgäste via App und Twitter durch Störungen

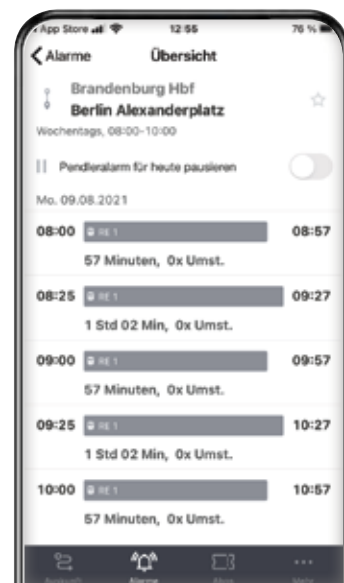
Früh aufgestanden, zum Bahnhof gehetzt ... und der Zug kommt nicht? Das nervt! Da hätte man sich noch eine Tasse Kaffee gönnen können oder vielleicht eine andere Route gewählt. Verkehrsstörungen sind ärgerlich, können aber leider nicht immer vermieden werden. Bei über 1.000 Zugfahrten von DB Regio Nordost pro Tag kommt leider auch mal was dazwischen – vom Wildunfall

über Störungen im Netz bis zu Fahrzeugschäden. Damit die Fahrgäste auch in diesem Fall mobil und auf dem Laufenden bleiben, gibt es die praktischen digitalen Services von DB Regio Nordost. Per App und per Twitter wird über die aktuelle Verkehrslage informiert. Dafür ist extra ein Team zuständig – die DB Streckenagenten:innen. Der:die jeweilig zuständige Streckenagent:in

erhält die Informationen direkt aus der Transportleitung und gibt im Störfall die wichtigsten Hinweise zeitnah an die Fahrgäste weiter: Was ist passiert? Welche Auswirkungen hat das für mich und wie lange dauert es wahrscheinlich? Welche Alternativen gibt es? Wenn die Störung behoben ist, teilen die Streckenagenten:innen das auch mit.

## Ideal für Pendler:innen und Vielfahrer:innen: der DB Streckenagent

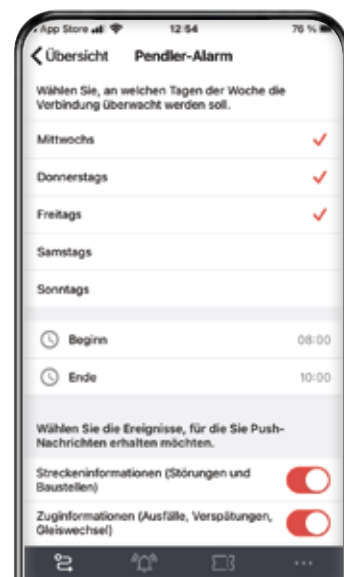
Wer regelmäßig die gleiche Strecke zur gleichen Zeit fährt, schaut nicht jeden Tag neu in die Fahrplanauskunft (dort erscheint im Störfall immer ein deutlicher Hinweis). Damit einem trotzdem nichts entgeht, macht das die App mittels Pendleralarm und meldet sich aktiv, falls auf der Stammstrecke im festgelegten Zeitfenster etwas nicht stimmt. Individualisierte Meldungen über Störungen, Verspätungen und Zugausfälle gibt es dann per Push-Nachricht.



### So einfach geht es:

- I DB Streckenagent aufs Smartphone laden
- I Verbindung heraussuchen
- I Alarm einrichten
- I Wochentage und Zeitfenster (maximal zwei Stunden) festlegen

Einmal eingerichtet ist man immer bestens informiert.



**Die kostenlose App gibt es im App Store und im Google Play Store.**



Foto: DB AG

**Keine Lust auf noch eine App?  
Alle Infos gibt es auch auf Twitter.**

Alle Infos, die in die App fließen, werden auch über Twitter kommuniziert. Wer also keine weitere App installieren möchte und ohnehin auf Twitter unterwegs ist, findet dort die Echtzeit-Hinweise zur Verkehrslage.



**Der Service auf Twitter:**

- ▮ Das Wesentliche in Kürze liefert der Kanal **twitter.com/DBRegio\_BB**: Tweets zu Störungen und Alternativrouten.
- ▮ täglich in der Zeit von 4 bis 24 Uhr
- ▮ Auch auf Twitter lässt sich die Suche individualisieren: jede einzelne Meldung wird mit dem Hashtag zur Linie und Region markiert, beispielsweise #RE1 #RegioBB. So kann nach der eigenen Linie gesucht werden, die Suche einfach im Twitter-Feed speichern.
- ▮ Es handelt sich nicht um einen Dialogkanal, für individuelle Anfragen gibt es auf Twitter **@db\_bahn**. Ansonsten steht das Kundendialog-Team von DB Regio Nordost zur Verfügung (Kontakt ☞ Seite 31).



**Das #VBB-Team informiert**



Ein Ticket, viele Vorteile!

**VBB-Firmenticket:  
Lohnt sich auch  
im Home-Office!**

Das VBB-Firmenticket ist der kostengünstige Weg zu umweltfreundlicher Mobilität: Es gilt rund um die Uhr, an 365 Tagen im Jahr und für beliebig viele Fahrten. Auch wer nicht täglich in die Arbeit fährt, spart mit dem VBB-Firmenticket, denn es gilt auch in der Freizeit!

Das VBB-Firmenticket ist ein aktiver Beitrag zum Klimaschutz, denn der Umstieg vom Auto auf Bus und Bahn reduziert die Umweltbelastungen! Ein großes Plus ist zudem die familienfreundliche Mitnahmeregelung – Freunde und Familie fahren am Wochenende und an gesetzlichen Feiertagen ganztätig sowie Montag bis Freitag ab 20 Uhr gratis mit.\* Dank Arbeitgeberzuschuss und ÖPNV-Rabatt ist das VBB-Firmenticket so günstig wie noch nie.



Neugierig geworden? Jetzt unter **→vbb.de/firmenticket** informieren oder direkt im eigenen Unternehmen nachfragen!

Das VBB-Firmenticket – klimafreundlich und kostengünstig unterwegs!

\* Mitnahme von bis zu vier Personen (davon eine Person älter als 14 Jahre)

**Spannendes und Interessantes aus dem #VBBLand finden Sie auf Facebook (@vbbapp), Instagram (#verkehrsverbund\_bb) und Twitter (@VBB\_BerlinBB, #VBB).**

FAHRGASTINFORMATION BEI DB REGIO NORDOST UND S-BAHN BERLIN

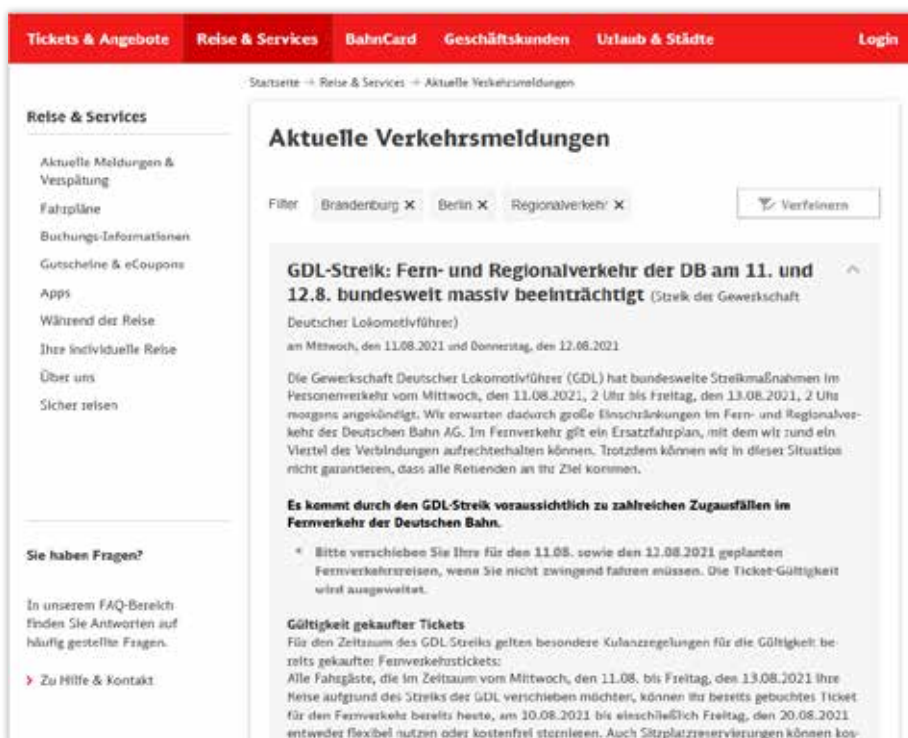
# Bei Störungen schnelle Informationen finden

Die Internetseiten von DB und S-Bahn Berlin helfen weiter

**Vom 11. bis 13. August (etwa 2 Uhr) sind der Regional- und S-Bahnverkehr in Berlin und Brandenburg sowie auch der Fernverkehr bundesweit massiv beeinträchtigt. Grund ist ein Streik der Gewerkschaft Deutscher Lokomotivführer.**

Wenn möglich bitte alternative Verkehrsmittel im Verkehrsverbund Berlin-Brandenburg nutzen.

Auch am Freitag, 13. August, sind als Folge noch Zugausfälle bei der S-Bahn Berlin sowie im Regionalverkehr in Berlin und Brandenburg zu erwarten.



Screenshot: DB AG

Bei Streiks oder Großstörungen wie Stürmen bieten die Internetseiten → [bahn.de/aktuell](https://bahn.de/aktuell) sowie → [sbahn.berlin](https://sbahn.berlin) stets einen guten Überblick und liefern Informationen zu den aktuellsten Entwicklungen.

Die Infos auf → [bahn.de/aktuell](https://bahn.de/aktuell) lassen sich außerdem nach Bundesländern sowie nach Beeinträchtigungen im Fern- und Regionalverkehr filtern.



Screenshot: S-Bahn Berlin

# Den richtigen Anschlussfahrausweis finden

## Günstig in angrenzende Tarifteilbereiche fahren

Wer mit der Bahn von Berlin aus ins Umland fahren will – oder umgekehrt einen Ausflug in die Hauptstadt plant – der sollte auf die Wahl des richtigen Anschlussfahrausweises achten. Denn Fahrausweise für Berlin AB oder Berlin BC können so unkompliziert auf den fehlenden Tarifteilbereich Berlin A oder Berlin C erweitert werden – ohne dass ein weiterer Hauptfahrausweis gekauft werden muss.

### Berlin AB → Umland

Aber welche Anschlussfahrausweise gibt es überhaupt? Und für welche Fahrausweise gelten sie? Wer zum Beispiel einen Fahrausweis oder ein Abonnement für Berlin AB besitzt und nach Potsdam fahren möchte, kann mit einem Anschlussfahrausweis für den Tarifteilbereich C dorthin fahren. Plant man einen ganzen Tag in Brandenburgs Landeshauptstadt und möchte dort auch innerhalb des Stadtgebiets mobil sein, ist der Anschlussfahrausweis Berlin C als 24-Stunden-Karte die richtige Wahl. Denn mit dieser kann man dann auch Potsdams Straßenbahnen und Busse beliebig oft nutzen.

Einen Anschlussfahrausweis für bereits vorhandene Fahrausweise gibt es übrigens nicht nur in Potsdam, sondern auch in den Tarifbereichen Brandenburg an der Havel, Cottbus und Frankfurt (Oder).

Welche Regelungen gelten für Anschlussfahrausweise bei der Mitnahme von Personen, Hunden oder Fahrrädern? Hat man zum Beispiel eine VBB-Umweltkarte und will damit am Wochenende weitere Personen mitnehmen, dann gilt die Mitnahmeregelung nicht für Fahrten in einen anschließenden Tarifteilbereich, sondern jede:r benötigt einen eigenen Anschlussfahrausweis.



Anschlussfahrausweis Berlin A/C	Erweiterung von Zeitkarten der Tarifteilbereiche Berlin AB/BC; gelten 120 Minuten
Anschlussfahrausweis Berlin A/C als 24-Stunden-Karte	ideal für Fahrgäste mit mehreren Fahrten im fehlenden Tarifteilbereich sowie für Kinder von 6 bis einschließlich 14 Jahren
Anschlussfahrausweis Potsdam – Berlin AB	für Potsdamer Zeitkarten-Besitzer, die nach Berlin AB fahren wollen
Anschlussfahrausweise A/C in den kreisfreien Städten	erhältlich für Brandenburg an der Havel, Cottbus, Frankfurt (Oder) und Potsdam

Für Hunde gilt: Große Hunde fahren ab der Tageskarte aufwärts kostenfrei mit. Besitzt man beispielsweise eine Monatskarte für Berlin AB und will den Vierbeiner mitnehmen, dann braucht man für den Anschluss nach Berlin C nur selbst einen Anschlussfahrausweis, nicht aber für den Hund.



Wer sein Fahrrad mit in den Tarifteilbereich Berlin A oder C nehmen will, der benötigt für sich selbst einen Anschlussfahrausweis im Regeltarif und für das Rad einen ermäßigten. Außer beispielsweise beim Schülerticket Berlin sowie bei der Zeitkarte Azubi Berlin AB: Hier fährt das Rad kostenfrei mit und nur man selbst braucht einen Anschlussfahrausweis.



### Umland → Berlin AB

Zu guter Letzt noch die Regelung für die Weiterfahrt aus einem Landkreis nach Berlin AB. Kommt man zum Beispiel aus dem Landkreis Barnim und hat für diesen räumlichen Geltungsbereich eine Zeitkarte, kann man mit dieser beispielsweise mit dem RE3 bis zum letzten Bahnhof im Gültigkeitsbereich fahren – in diesem Fall wäre das Bernau (b Berlin). Der Fahrausweis für Berlin AB gilt aber erst ab Berlin Gesundbrunnen. Somit hätte man dann keinen gültigen Fahrausweis für die Fahrt mit dem RE3 zwischen Bernau (b Berlin) und Berlin Gesundbrunnen sondern benötigt dafür einen Fahrausweis für den Tarifbereich Berlin ABC.



Foto: TMB-Fotoarchiv / Madlen Krippendorf

# Der Nachzügler wird 125 Jahre alt

Bahnhof Savignyplatz wurde als letzter in die Stadtbahnstrecke eingefügt

Keine Bahnsteighalle, sondern nur ein einfaches Dach – und selbst das bedeckte anfangs nur den östlichen Teil des Bahnsteigs. So zumindest beschreiben Jürgen Meyer-Kronthaler und Wolfgang Kramer in ihrem Buch „Berlins S-Bahnhöfe“ die Anfänge des Bahnhofs Savignyplatz, als dieser 1896 eröffnet wurde. Seitdem hat sich einiges getan und 2021 steht nun ein besonderes Jubiläum an. Denn der Bahnhof feiert seinen 125. Geburtstag.

Jürgen Meyer-Kronthaler und Wolfgang Kramer wissen noch mehr von damals zu berichten. So schreiben sie: „Die beiden Schalterhallen wurden in den Viaduktbögen eingerichtet. Sein unverwechselbares Gesicht aber erhält der Bahnhof durch die nördlich direkt angrenzende, fensterlose und unverputzte Brandmauer, die Kehrseite der Mietshäuser. Grauschwarz-schmutzig vom Ruß der Dampfloks war diese Rückfront, später dunkelbraun-schmutzig vom Bremsabrieb der S-Bahn-Züge, die am Bahnhof Savignyplatz 1928 Einzug hielten.“

Sechs Jahre später folgte eine Umgestaltung des Zugangs an der Schlüterstraße. Er erhielt eine Fassade aus dunkelroten Klinkern. Der östliche Zugang an der kleinen Privatstraße wurde mit der markanten kleinen Toranlage nebst neugotischer Aufschrift versehen.

**Der Bahnhof Savignyplatz wurde bereits 1887 – und damit neun Jahre vor seiner Eröffnung – nach dem Rechtslehrer und preußischen Minister Carl von Savigny benannt.**

Einen weiteren Wendepunkt hinsichtlich des Erscheinungsbilds stellen laut der historischen Aufzeichnungen dann die Jahre 1986 bis 1989 dar. 1986 wurde die Brandmauer auf der nördlichen Seite durch eine Künstlergruppe um den Aktionskünstler Ben Wagin mit der Wandbemalung „Weltbaum II“ gestaltet – einem gigantischen Lebensbaum. Original S-Bahn-Türen nagelte Wagin



Fotos (3): Sammlung S-Bahn-Museum



Der Bahnhof erhielt ein Dach nach dem Muster der Wannseebahn-Stationen.



Künstler Ben Wagin bei der Einweihung seines Wandbildes 1986.

ebenfalls an das Gemäuer, in Abstand und Höhe den daneben haltenden Zügen angepasst. Heute ist das Werk etwas verblasst, aber dennoch ein Blickfang.

Anschließend wurde der Bahnhof von 1987 bis 1989 saniert und 1993 ein weiteres Mal aufgefrischt. Die „Gewächshaus“-Zugänge sind wiedererstanden, die Privatstraße samt östlichem Zugang ist aufgewertet – und seit Januar 1990 gibt es einen Aufzug.

Der Bahnhof Savignyplatz ist der jüngste der Berliner Stadtbahn, denn er wurde als letzter nachträglich in die Stadtbahnstrecke eingefügt. Heute steht der Bahnhof unter Denkmalschutz. Dieser hat sich auch eingeschaltet, als das Werk Ben Wagins zuletzt in Gefahr war. Denn weil die Hausverwaltung der Eigentümergemeinschaft die Fassade sanieren will, sollte das Bild entfernt werden.

Ben Wagin selbst ist kürzlich verstorben, am 28. Juli im Alter von 91 Jahren. Zuvor kämpfte auch er noch um den weiteren Erhalt seines Kunstwerks.

## Historie

**1. August 1896:**  
Eröffnung, Mittelbahnsteig (ohne Halle)

**11. Juni 1929:**  
Elektrischer Betrieb

**1934:**  
Umgestaltung des Eingangs Schlüterstraße

**April 1945:**  
Stilllegung

**28. August 1945:**  
Wiedereröffnung, elektrischer Betrieb



# Frische Luft in alten Gemäuern

Die Kompetenzstelle Bahnhof hilft bei der Wiederbelegung von Bahnhofsgebäuden

Der Bahnhof liegt nicht direkt im Ortskern, sondern in Mitten des Wald- und Seengebietes, das sich rund um Zernsdorf befindet. Ein idealer Ort, um hier zu wohnen? Ja, auf jeden Fall. 2015 sind Dr. Richard Vogel und seine Frau Heike hier eingezogen. Sie haben das 123 Jahre alte Bahnhofsgebäude saniert und unter Denkmalschutz stellen lassen.

Die Nutzung eines Bahnhofs als Wohnraum mag auf den ersten Blick eigentümlich erscheinen. Es hat jedoch einen ganz besonderen Charme. Ein historisches Gebäude so instand zu setzen, dass man es wieder nutzen kann, ist eine besondere Aufgabe, die nicht nur Eisenbahnliebhaber:innen glücklich machen kann – wenn freundliche Triebfahrzeugführer:innen winken oder Pendler:innen am Gartenzaun für einen kleinen Plausch stehen bleiben, dann ist die Welt in Ordnung.

## Alte Bahnhöfe mit neuen Nutzungskonzepten

Das Land Brandenburg hat entschieden, sich zukünftig noch mehr für den Erhalt sowie die Nutzung von Bahnhofsgebäuden einzusetzen und somit deren Qualität zu steigern. 2018 wurde die Kompetenzstelle Bahnhof beim Verkehrsverbund Berlin-Brandenburg (VBB) ins Leben gerufen, um potenzielle Kaufinteressierte in ihrem Vorhaben zu unterstützen. Hierfür sind Mitarbeiter:innen



Foto: Marion Hunger

Das Bahnhofsgebäude in Zernsdorf erstrahlt in neuem Glanz.

der Kompetenzstelle Bahnhof beim VBB in ganz Brandenburg unterwegs, begutachten historische Empfangsgebäude, vernetzen sich mit Gemeinden und Eigentümern und stehen beratend zur Seite.

## Vorteile für Reisende und Anwohner:innen

Neben der Unterstützung von Kaufinteressierten bemüht sich die Initiative darum, einen komfortablen Umstieg am Bahnhof auf andere Verkehrsmittel für Reisende sicherzustellen. Dazu werden beispielsweise sichere Abstellmöglichkeiten für Fahrräder (Bike-and-Ride-Anlagen) und Autos (Park-and-Ride-Stellplätze) geschaffen. Ein attraktiver und gut besuchter Bahnhof trägt zum erhöhten Sicherheitsgefühl der Fahrgäste bei.

Durch das Schaffen von vielseitigen Nutzungsmöglichkeiten ergeben sich zudem kurze Wege für die Anwohner:innen, wenn sich beispielsweise Arztpraxen, Fahrradläden oder Apotheken direkt im Bahnhof befinden. So sind die Kompetenzstelle Bahnhof beim VBB, das Land Brandenburg und der VBB davon überzeugt, dass die Wiederbelebung und sinnvolle Nutzung historischer und industrieller Bauwerke effektive Mittel sind, um die Verkehrswende weiterhin voranzutreiben.



## INFO

Weitere Informationen:

→ [vbb.de/ksb](http://vbb.de/ksb) und → [zukunft-bahnhof.de](http://zukunft-bahnhof.de)

## Tag des offenen Bahnhofs in Brandenburg

Sie sind neugierig geworden und wollen den Charme der geschichtsträchtigen Bahnhöfe erleben? Dann besuchen Sie am **12. September 2021** ausgewählte Bahnhöfe in Brandenburg!

Die Kompetenzstelle Bahnhof beim VBB veranstaltet im Zuge des Tags des offenen Denkmals den Tag des offenen Bahnhofs. Alle Interessierten sind herzlich eingeladen, an diesem Tag die historischen Bahnhöfe und deren moderne Nutzungskonzepte zu besuchen.

Alle teilnehmenden Bahnhöfe finden Sie hier:  
→ [vbb.de/ksb](http://vbb.de/ksb) und → [tag-des-offenen-denkmals.de](http://tag-des-offenen-denkmals.de)



Foto: Marion Hunger

Ein Blick nach Zernsdorf zeigt: Moderner Wohnraum lässt sich mit geschichtsträchtigen Sammlerstücken kombinieren. Das vollständig erhaltene Stellwerk von 1932 ist heute Teil des Büros von Dr. Richard Vogel.

# 1.200 neue Arbeitsplätze für die Lausitz

Das Bahnwerk Cottbus bekommt ein zukunftssträchtiges Update

❖ Grüne Bahn statt brauner Strom – der Strukturwandel in der ehemaligen Braunkohleregion Lausitz ist in vollem Gange und die Deutsche Bahn spielt dabei als Arbeitgeberin in einer zukunftssicheren Branche eine große Rolle.

Sie baut das bestehende Bahnwerk in Cottbus zum wichtigen Standort für die Instandhaltung der neuen ICE-4-Züge aus – und zwar zwei Jahre früher als geplant. Bereits ab 2024

werden in der Lausitz ICE gewartet – Baustart ist schon im nächsten Jahr.

„Eine doppelte Investition in die Zukunft“, findet Bahnchef Richard Lutz, denn das Werk ermöglicht mehr klimafreundliche Mobilität und stärkt mit 1.200 neuen hochqualifizierten Industriearbeitsplätzen die Region. Das neue Werk wird auf Basis des Investitionsgesetzes Kohleregionen finanziert.

## Mehr Züge für die Mobilitätswende

ICE 4 – das neue Flaggschiff des Fernverkehrs

- Im Rahmen der Strategie „Starke Schiene“ will die Deutsche Bahn die Reisendenzahl im Fernverkehr auf 260 Millionen jährlich steigern, dafür wird die Flotte aufgestockt.
- Derzeit erhält die DB alle drei Wochen einen neuen ICE 4.
- Die Flotte umfasst aktuell fast 80 der modernsten Züge.
- Ende 2024 sollen in ganz Deutschland 137 ICE 4 im Einsatz sein.



Foto: Oliver Lang/DB AG

Das Werk Cottbus ist ein Kompetenzzentrum für dieselhydraulische und dieselelektrische Schienenfahrzeuge und deren Komponenten.



Foto: Volker Emersleben/DB AG

## Neues Bahnwerk kommt schon 2024 nach Cottbus

Die DB setzt beim neuen Bahnwerk auf ein Zwei-Hallen-Konzept

An Stelle einer großen Instandhaltungshalle mit sechs Gleisen entsteht zunächst eine zweigleisige Halle schon bis 2024. Bis 2026 folgt eine weitere Halle mit vier Gleisen. Mit diesem Konzept werden Teile des neuen Werks früher in Betrieb genommen. In beiden Hallen können ganze ICE-Züge von fast 400 Meter Länge gewartet werden. Die Fahrgäste

profitieren davon, weil die Züge schneller wieder zurück auf der Strecke sind. Die in Cottbus ursprünglich geplante neue Halle für Hybridlokomotiven wird nun in das bestehende Werk integriert. Im Laufe der Vorplanungen hat sich herausgestellt, dass dadurch effizientere Produktionsabläufe möglich sind.



**Zweigleisige Halle für ICE-Instandhaltung**  
Baustart: 2022  
Fertigstellung: 2024

**Viergleisige Halle für ICE-Instandhaltung**  
Baustart: 2023  
Fertigstellung: 2026

**Bestehendes Instandhaltungswerk**

**Planungen zu weiteren möglichen Gebäuden laufen**

Grafik: DB AG

# Bestes Mittel zur Teambildung: „Klasse unterwegs“

Jetzt den nächsten Ausflug für ein ganz besonderes Lernerlebnis planen

**Schnell und einfach passende Angebote für Klassenausflüge finden, die noch dazu günstig und umweltfreundlich mit der Bahn erreichbar sind? „Klasse unterwegs“ von DB Regio Nordost macht das möglich. Punkt 3 stellt in loser Folge spannende Lernorte vor.**

Das neue Schuljahr hat begonnen. Endlich wieder Präsenz-Unterricht. Noch nie war es so schön, in die Schule zu gehen, Freunde wiederzusehen und gemeinsam zu lernen. Regelmäßige Tests machen das Schulleben sicher. Für eine produktive Lernatmosphäre ist es jetzt besonders wichtig, dass die Schulklassen gut zusammenfinden.

Am besten gelingt das mit einem altbewährten Mittel: dem Wandertag. Teambildung klappt besonders gut, wenn die Klasse gemeinsam einen Ausflug macht. In die echte Welt da draußen. Ganz real und mit allen Sinnen.

Es gibt so viele Möglichkeiten für Schulklassen, zu einem Tagesausflug aufzubrechen. Auf der „Klasse



Ein Besuch  
beim Kanu Club  
Potsdam

Foto: Pablo Castagnola

ANZEIGE

**DIE NEB INFORMIERT**

## ZEITSPRUNG EISENBAHNGESCHICHTE – GESTERN, HEUTE, MORGEN

Am 14. und 15. sowie am 21. und 22. August 2021 lädt die Niederbarnimer Eisenbahn (NEB) zum „Zeitsprung Eisenbahngeschichte“. An verschiedenen Linien und Haltepunkten wird an vier Aktionstagen die Eisenbahn der Vergangenheit wieder lebendig und ein Ausblick in die Zukunft des SPNV gegeben.

Highlights sind drei Jubiläumsfahrten anlässlich des 120. Geburtstages der Heidekrautbahn und des 150. Jahrestags der Berliner Ringbahn am 15., 21. und 22. 8. mit einer Diesellok V100 und historischen Wagen ab Berlin-Lichtenberg. Ebenfalls am 22. 8. startet eine Kulturfahrt



zum NEB-Betriebsgelände in Basdorf, wo ein „Klappstuhltheater“ des Theaters am Wandlitzsee stattfindet. Fahrten können über das Buchungssystem der Berliner Eisenbahnfreunde ([www.berliner-eisenbahnfreunde.de](http://www.berliner-eisenbahnfreunde.de)) oder über die Tourist-Information

Wandlitzsee (Tel. 033397 67277) gebucht werden.

Auf der RB35 rollt am 14. 8. eine historische Schienenbusgarnitur (VT772/972), am 14. und 21. 8. ein PESA Link auf der RB63 im Regelverkehr. Für diese Fahrten gilt der VBB-Tarif. Historische Kostüme, Kunst- und Fotoaktionen, Infostände und Info tafeln, viel Wissenswertes im Internet und zwei Gewinnspiele runden den „Zeitsprung Eisenbahngeschichte“ ab.

Alle Infos unter  
[www.NEB.de/Zeitsprung](http://www.NEB.de/Zeitsprung)



unterwegs“-Seite von DB Regio Nordost sind derzeit über 150 Ziele genannt. Reichlich Kultur und Natur, vieles unter freiem Himmel.

Die Anbieter von außerschulischem Lernen haben sich damit auseinandergesetzt, wie sie Schulklassen unter Wahrung der erforderlichen Hygieneregeln ein interessantes und verantwortbares Angebot machen können. Die Lernorte sind alle gut mit öffentlichen Verkehrsmitteln zu erreichen. Das schont die Umwelt und ist praktizierter Klimaschutz. Und es passt auch hervorragend zum fächerübergreifenden Thema der Mobilitäts-

bildung und Verkehrserziehung.

Die Ziele bei „Klasse unterwegs“ sind nach Orten, Klassenstufen, Unterrichtsfächern und thematischen Stichworten sortiert. So kann man über eine Such- und Filterfunktion schnell die passenden Angebote herausfinden. Und natürlich gibt's Hinweise zum Ablauf, zur fachlichen Vorbereitung, zu den Kosten, zur Anmeldung. Auf einem genauen Lageplan ist der Weg vom Bahnhof oder von der nächstgelegenen Haltestelle des ÖPNV gleich eingezeichnet.

Wichtig für die eigentliche Aufgabe von Schule: Man kann den Ausflug

sehr gut mit dem Lernen verbinden. Denn die bei „Klasse unterwegs“ aufgelisteten Lernorte haben alle ein interessantes und abwechslungsreiches Programm für Schulklassen im Angebot. So lässt sich das außerschulische Lernen bestens mit den Unterrichtsthemen verknüpfen.

Der Lernerfolg wird bei einem solchen Ausflug sogar gefördert. Denn man kann sich die Sachen besser merken, wenn man sie einmal vor Ort gesehen und erlebt hat. Wahr-Nehmen. Ver-Stehen, An-Schauen, Be-Greifen. All das wird beim außerschulischen Lernen gefördert.



Mit den Weltbesten ins Boot steigen

Foto: Pablo Castagnola

Ein Klick also – und los geht's unter → [bahn.de/klasseunterwegs](https://bahn.de/klasseunterwegs).

**TIPP:** Für Gruppen bieten Ländertickets – wie das **Brandenburg-Berlin-Ticket** – günstige Konditionen. Mit einem Ticket fahren bis zu fünf Personen einen Tag quer durch Berlin und Brandenburg und können alle Verkehrsmittel des Verkehrsverbundes Berlin-Brandenburg (VBB) nutzen. Ähnlich günstig für Gruppen sind auch das **Mecklenburg-Vorpommern-Ticket** sowie das **Sachsen-Ticket** und das **Sachsen-Anhalt-Ticket**.

## Töpferkunstmarkt

21. und 22. August, 10-18 Uhr

Feines aus Keramik, Edles in Porzellan: Beim Töpferkunstmarkt in den Späth'schen Baumschulen sind einzigartige Schmuckstücke aus Ton zu entdecken. Regionale und überregionale Keramikwerkstätten, Töpfereien und Porzellanmanufakturen bieten schöne Schüsseln, feines Geschirr, Bodenvasen, Skulpturen und besondere Liebhaberstücke. Dazu Live-Musik, Kulinarisches im neuen Biergarten Späthi's und eine blühende Pflanzenwelt.



Späth'straße 80/81, Berlin-Treptow  
S-Bf Baumschulenweg / 170 und 265  
→ [spaethsche-baumschulen.de](https://spaethsche-baumschulen.de)

ANZEIGE

## Jüdisches Filmfest läuft vom 12. bis 22. August

In Berlin und Potsdam lässt sich im August reichlich Prominenz beim Jüdischen Filmfestival Berlin Brandenburg (JFBB) blicken, das vom 12. bis 22. August stattfindet. Deutsche und internationale Stars besuchen das JFBB und präsentieren feierlich ihre Premieren. Im schwarz-weiß Biopic „Lieber Thomas“ von Andreas Kleinert über Thomas Brasch glänzen die deutschen Filmstars Albrecht Schuch und Jella Haase. Rachepläne schmiedet August Diehl im actionreichen Polit-Thriller „Plan A“: Eine jüdische Untergrundgruppierung plante nach Kriegsende, das Trinkwasser in mehreren deutschen Städten zu vergiften – nach einer wahren Geschichte.

### INFO

Komplettes Programm und Tickets → [jffb.info](https://jffb.info)

Ihr S-Bahn (+)

# Reizvolle Kontraste – durch die Wuhlheide nach Köpenick

**Start:** S-Bf Wuhlheide  
**Ziel:** S-Bf Spindlersfeld  
**Linie:** S3 / S47  
**Länge:** ca. 7,5 km  
**Dauer:** ca. 2,5 Stunden /  
gemütlich ca. 3,5 Stunden

**Wald und Wasser, Szenetreff und Schlossromantik: Bei diesem Spaziergang durch den Südosten Berlins entdecken Sie die vielfältigen Seiten des Bezirks Treptow-Köpenick. Abwechslung ist garantiert!**

Beginnen Sie Ihre Tour am S-Bahnhof Wuhlheide, Ausgang Wuhlheide/Parkeisenbahn/FEZ. Über eine Fußgängerbrücke verlassen Sie den Bahnhof und kommen auf einen kleinen Gehweg parallel zu den Bahngleisen der **Parkeisenbahn Wuhlheide 1**. Folgen Sie dem Weg, bis er hinter der Unterführung eine Linkskurve in den Wald macht. Laufen Sie geradeaus, durchqueren Sie eine weitere Unterführung und biegen Sie direkt dahinter links ab. Nun führt Sie der Weg etwa einen Kilometer durch das städtische **Waldgebiet Wuhlheide 2**. Genießen Sie den

Spaziergang unter hohen Eichen und an der Parkbühne Wuhlheide vorbei, bis Sie auf das Eichgestell, den Hauptweg der Wuhlheide, treffen. Biegen Sie nun links ab und Sie passieren das Freizeit- und Erholungszentrum Wuhlheide (FEZ), Europas größtes gemeinnütziges Kinder-, Jugend- und Familienzentrum. Laufen Sie geradeaus, bis Sie rechts in die Straße zum FEZ einbiegen, die Sie bis zur Straße An der Wuhlheide führt.

Schwenken Sie links ein bis Sie an der Rudolf-Rühl-Allee die Straße an der Ampel überqueren und vor dem

Eingang zum **Mellowpark 3** stehen. Hier können Sie den Skatern und Bikern bei ihren Kunststücken zuschauen oder am Spreeufer den Blick auf die Altstadt von Köpenick genießen. Weiter geht es zunächst wieder ein Stück zurück auf der Straße An der Wuhlheide. Biegen Sie links in die Spindlersfelder Straße ein und überqueren Sie die Spree. Nach der Brücke biegen Sie gleich links ein und folgen dem geschlängelten Fußgängerweg, der Sie in den Ernst-Grube-Park führt. Durchqueren Sie den Park und biegen Sie links in die



Foto: via reise verlag/Janna Menke

## 1 Parkeisenbahn Wuhlheide



Foto: Berliner Parkeisenbahn, T. Golla

Seit 65 Jahren dreht die Parkeisenbahn ihre Runden. Sie wird, unter Anleitung, von Kindern betrieben. Von März bis Oktober fahren an den Wochenenden und in den Ferien Dampf- oder Dieselloks durch die Wuhlheide, i. d. R. 11-13 Uhr sowie 14-17 Uhr im Halbstundentakt.

→parkeisenbahn.de

## 2 Die Wuhlheide



Foto: via reise verlag/Janna Menke

Durch dichten Laubwald spazieren, im See baden oder Musik in einzigartiger Atmosphäre lauschen: Auf 370 Hektar bietet die Wuhlheide alles, was das Herz erholungssuchender Großstädter:innen begehrt. Das Waldgebiet umfasst das FEZ und die Kindl-Bühne Wuhlheide.

→wuhlheide-erleben.de

## 3 Der Mellowpark



Foto: Mellowpark/Jan Berkutz

Der Mellowpark, Europas größter Skateboard- und BMX-Park, bietet Laien und Profisportlern beste Bedingungen, ihre „Skills“ zu verbessern. Wer zusehen will, kann im Pavillon ein Getränk genießen.

→mellowpark.de

Öffnungszeiten: Di-Fr 14-20 Uhr,  
Sa/So 12-20 Uhr

**WEITERE TOUREN UNTER →SBahn.BERLIN/AUSFLUEGE**

Ernst-Grube-Straße, danach rechts in den Eiselenweg.

Nun laufen Sie geradeaus, biegen am Spreeufer rechts ab und folgen dem Uferweg bis zum Ende. Hier biegen Sie rechts und gleich wieder links ab, folgen der Gutenbergstraße, biegen links in die Straße „Lange Brücke“, überqueren die Dahme und erreichen am Ende der Brücke rechter Hand die Schlossinsel Köpenick mit ihrem prachtvollen **Wasserschloss** 4 und dem **Berliner Kunstgewerbemuseum** 5. Nur wenige Meter

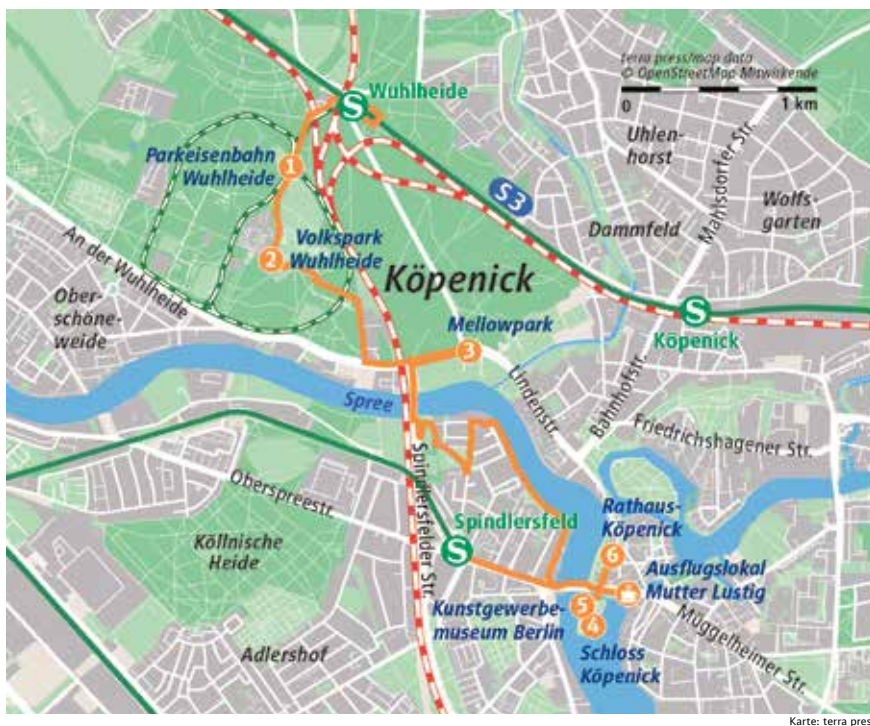
weiter an der Müggelheimer Straße entlang liegt das **Ausflugslokal Mutter Lustig** mit tollem Blick aufs Wasser. Wenn Sie Lust haben, können Sie auch gegenüber der Schlossinsel in die Straße Alt-Köpenick biegen und dem „**Hauptmann von Köpenick**“ vor dem **Rathaus** 6 einen Besuch abstatten.

Zurück geht es wieder über die Lange Brücke und weiter geradeaus auf der Oberspreestraße, bis Sie nach circa 700 Metern den Zugang zum S-Bahnhof Spindlersfeld erreichen.

**TOUR FÜRS SMARTPHONE**

Diese Tour steht Ihnen als GPS-Track unter →**sbahn.berlin/ausfluege** zum Download zur Verfügung.

Mit Hilfe einer geeigneten App können Sie bei aktivierter Ortungsfunktion jederzeit sehen, wo Sie sich befinden und so dem vorgeschlagenen Weg bequem folgen.



**Ausflugslokal Mutter Lustig**



Foto: via reise verlag/Klaus Schieddel

Maritimes Ausflugslokal am Wasser. Mediterrane und regionale Gerichte zu moderaten Preisen, leckere Kuchen, Torten und Eis. Tolle Terrasse mit Blick auf das Gewässer zwischen Schlossinsel und Fischerkietz: den Frauentog – mit Bootsverleih.

Müggelheimer Straße 1,  
12555 Berlin-Köpenick  
Di-Fr 12-22 Uhr, Sa/So 9-22 Uhr  
→mutter-lustig.berlin

**4 Schloss Köpenick**



Foto: via reise verlag/Janna Menke

Dieses imposante Wasserschloss diente den Hohenzollern als Sommerresidenz. Lohnenswert ist auch ein Besuch in der Schlosskirche, in der regelmäßig Konzerte stattfinden.

Schlossinsel 1, 12557 Berlin  
→smb.museum  
Öffnungszeiten: Di-So 11-18 Uhr

**5 Kunstgewerbemuseum Berlin**



Foto: Staatliche Museen zu Berlin/Joahannes Barsch

Von Wandpaneelen über edle Ledertapeten bis hin zu kostbarem Porzellan: Das Kunstgewerbemuseum Berlin präsentiert im Köpenicker Schloss u. a. die Dauerausstellung „Werke der Raumkunst aus Renaissance, Barock und Rokoko“.

Schlossinsel 1, 12557 Berlin  
→smb.museum

**6 Rathaus Köpenick**



Foto: via reise verlag/Janna Menke

Berühmt wurde das Köpenicker Rathaus, als ein arbeitsloser Schuster 1906 in Hauptmannsuniform den Bürgermeister verhaftete und die Stadtkasse stahl. Der „Hauptmann von Köpenick“ ging in die Geschichte ein.

Alt-Köpenick 21, 12555 Berlin  
→visitberlin.de

## Ihr S-Bahn (+)

# Best of Berlin – im Cabrio-Bus

Die eigene Stadt und ihre Sehenswürdigkeiten neu kennenlernen

Gewinnspiel\*

Ein Einkaufsbummel am Ku'damm, ein paar Schritte entlang der Berliner Mauer, oder endlich das neue alte Berliner Stadtschloss anschauen? Die Cabrio-Busse der City Circle Tour



Foto: BEX

bringen Berliner:innen und Gäste bequem von einer Sehenswürdigkeit zur nächsten. Die Busse starten im 20-Minutentakt von insgesamt 23 Haltestellen, die sich in der Nähe beliebter Hauptstadtattraktionen befinden. Insgesamt dauert die Hop on Hop off-Tour circa zweieinhalb Stunden. Der Zu- und Ausstieg ist an jedem Stop und jederzeit innerhalb eines Tages möglich. Begleitet wird die Tour von einem Audiokommentar, den es in 20 Sprachen und für Kinder gibt.

**(+) Ihr S-Bahn-Plus:** Die S-Bahn Berlin verlost 5 × 2 Tickets für die BEX Stadtrundfahrt „City Circle Tour“ an einem Termin eigener Wahl in der Saison 2021. Kennwort: „City Circle Tour“

Infos und reguläre Ticketpreise:

→ [city-circle.de](https://www.city-circle.de)

Diverse Haltepunkte befinden sich in der Nähe der wichtigsten Sehenswürdigkeiten der Hauptstadt.

Abfahrt z. B. vom Berliner Hauptbahnhof

Berlin Hbf **S3 S5 S7 S9 U5 RE1 RE2 RE3 RE4 RE5 RE7 RB10 RB14 RB21 RB22 FEX**

# Shakespeares Sturm topaktuell

In einzigartigem Freilicht-Ambiente Theaterklassiker genießen

Gewinnspiel\*

Das Globe Ensemble Berlin zeigt Shakespeares Spätwerk in spannender Aktualität. Die Komödie vom visionären Zauberer Prospero, dem rechtmäßigen, aber auf eine Insel vertriebenen Herzog von Mailand, thematisiert



Foto: Thorsten Wulff

Wandel durch Globalisierung, den Widerstreit von Zivilisation und Natur, Unterdrückung und gerechter Herrschaft. Sie zeigt, wie durch Naturgewalt plötzlich alles wieder auf Anfang gesetzt wird, Platz schafft für Visionen wie Desillusionen. Mithilfe eines Sturms zwingt Prospero seine Widersacher um König Alonso auf diese Insel und ein Kampf um Hoheitsanspruch und Vergeltung entbrennt. Als sich seine Tochter Miranda in Alonsos Sohn verliebt, scheint eine Utopie möglich. Doch wie kann Frieden entstehen,

wenn Rache der Reue im Weg steht? In der ringförmigen Freilichtbühne sitzt das Publikum auf Abstand platziert und kann Kultur ohne Maske genießen.

**(+) Ihr S-Bahn-Plus:** Die S-Bahn Berlin verlost 3 × 2 Tickets für die Vorstellung „Der Sturm“ am 5. September um 15 Uhr. Kennwort: „Der Sturm“

→ [globe.berlin](https://www.globe.berlin)

Globe Berlin – Open-O-Bühne

Sömmeringstraße 15, 10589 Berlin

U-Bf Mierendorffplatz **U7**

# Einfach mal wieder Schiff fahren

Berlin entfaltet vom Wasser aus einen ganz besonderen Charme

Gewinnspiel\*

Die wohl entspannteste Art, Berlin zu „erfahren“, ist eine City-Spreefahrt mit der BWSG. An Bord kommen, zurücklehnen und bei Apfelschorle, Berliner Weiße oder einem frisch gezapften Pilsner die Momente



Foto: BWSG

genießen, wenn das vielfältige Panorama einer der schönsten Weltstädte gemächlich vorbeizieht. Berlin vom Wasser aus zu erleben, ist immer etwas ganz besonderes. Die historischen Fassaden des Nikolai- und Regierquartiers beeindrucken genauso wie die Gebäude des Parlaments- und Regierungsviertels, die vom Wasser aus hautnah zu erleben sind. Und immer wieder gibt es in der lebhaften Hauptstadt etwas zu entdecken – zum Beispiel das alte, neue Schloss, das nun Humboldtforum heißt und

die faszinierenden Spiegelungen am neuesten Gebäude am Berliner Hauptbahnhof: The Cube.

**(+) Ihr S-Bahn-Plus:** Die S-Bahn Berlin verlost 5 × 2 Tickets für eine Schiffahrt der BWSG, an einem Termin der eigenen Wahl, in der Saison 2021. Kennwort: „Schiffahrt“

→ [bwsg-berlin.de](https://www.bwsg-berlin.de)

Anlegestelle „Alte Börse/Hackescher Markt“

Burgstraße (gegenüber Nr. 27), 10178 Berlin

S-Bf Hackescher Markt **S3 S5 S7 S9**

\* Für die Gewinnspiele gelten folgende Teilnahmebedingungen: Wer gewinnen möchte, beteiligt sich im Internet unter → [sbahn.berlin/gewinnspiele](https://sbahn.berlin/gewinnspiele) oder sendet eine Postkarte mit dem Kennwort an die S-Bahn Berlin, Elisabeth-Schwarzhaupt-Platz 1, 10115 Berlin. Teilnahmechluss ist der 28. August 2021 (Datum des Poststempels). Gewinnspielteilnahme erst ab 18 Jahren. Eine Barauszahlung oder Umtausch des Gewinns ist nicht möglich. Der Rechtsweg ist ausgeschlossen. Ihre persönlichen Daten werden nur für das Gewinnspiel genutzt. Wenn es zur Abwicklung eines Gewinnspiels notwendig ist, werden Vor- und Nachname der Gewinnenden an den Preissponsor übertragen. Die Gewinnenden werden schriftlich benachrichtigt. Eine Teilnahme über Dritte, insbesondere Gewinnspielservice-Anbieter, ist ausgeschlossen.



# Vom Kleinhandwerk zur Industriehalle

Ausstellung „StoffWechsel“ vom 26. August bis 10. Oktober

**Der Begriff Industriekultur stand bisher hauptsächlich für die Auseinandersetzung mit der Kulturgeschichte und der Kulturlandschaft des Industriezeitalters. Das Festival „Kulturland Brandenburg“ wagt mit dem Themenjahr „Zukunft der Vergangenheit – Industriekultur in Bewegung“ den Versuch eines Updates, bei dem es nicht länger nur um einen erhaltungsbemühten Rückblick, sondern insbesondere auch um eine industrielle Zukunftsperspektive gehen soll. punkt 3 stellt in einer kleinen Serie einzelne Angebote aus dem vielfältigen Kulturland-Programm vor. Zu gewinnen gibt's außerdem was.**

Seitdem Brandenburg an der Havel das Stadtrecht besitzt, war das Tuchmacherhandwerk in der Stadt verwurzelt. Mit dem Niedergang dieses Handwerks nach dem Dreißigjährigen Krieg wurden die Tuchmacher von den Kurfürsten und den Preußischen Königen stark

gefördert. Aufgrund dieser Förderung hat bereits im späten 18. und besonders im 19. Jahrhundert eine Entwicklung vom familiär-ständischen Handwerksbetrieb über die Manufakturarbeit bis hin zu einer frühen Industrieform stattgefunden.

Die Ausstellung „StoffWechsel“ soll die Entwicklung von zunftgeprägtem Kleinhandwerk über die frühen Textilindustrien bis hin zum Niedergang des Gewerbes in der Mitte der 1990er-Jahre in vier unterschiedlichen Themenblöcken zeigen. Vom mittelalterlich geprägten Weberhandwerk in der Stadt als Ausgangspunkt der Entwicklung wird der Weg nach der Aufhebung des Zunftzwangs 1810 bis zu einem letzten Aufschwung in der Mitte des 19. Jahrhunderts gezeigt.

## INFO

Die Schau „StoffWechsel“ ist vom 26. August bis 10. Oktober im Stadtmuseum in Brandenburg an der Havel zu sehen.

→ [stadtmuseum.stadt-brandenburg.de](http://stadtmuseum.stadt-brandenburg.de)  
→ [kulturland-brandenburg.de](http://kulturland-brandenburg.de)



Foto: Stadtmuseum Brandenburg an der Havel / Bruno Wernitz

## VERLOSUNG

**punkt 3 verlost drei Broschüren zum Thema Industriekultur.**

Aus allen E-Mails, die am Montag, 16. August 2021, zwischen 10 und 15 Uhr eingehen, werden die Gewinner gezogen. Bitte vollständige Adresse mit angeben.

**per E-Mail an:** [info@punkt3.de](mailto:info@punkt3.de)

Eine Barauszahlung und eine Übertragung des Gewinns ist nicht möglich. Ihre personenbezogenen Daten werden ausschließlich für die Abwicklung des Gewinnspiels erhoben, verarbeitet und genutzt. Es ist nur ein Gewinn pro Person möglich. Der Rechtsweg sowie Einwendungen, die Dienstleister für ihre Kunden vornehmen, sind ausgeschlossen.

ANZEIGE



**Wandern ohne Gepäck auf dem „Lechweg“ von der Quelle Lech am Arlberg bis nach Füssen, 125 km in 8, 9, 10, 11 und 12 Tagen**

**Variante mit 9 Übernachtungen**

genaue Beschreibung Leistungen siehe Internet

**770,00€**



**Alpenland-Touristik**

Postfach 10 13 13  
86883 Landsberg am Lech  
Telefon: 08191 / 308620  
[info@alpenlandtouristik.de](mailto:info@alpenlandtouristik.de)  
[www.alpenlandtouristik.de](http://www.alpenlandtouristik.de)

## Neue Einreisebestimmungen

Reiserückkehrer: 3-G-Regel gilt für alle ab 12 Jahren

Die polnische Stadt Breslau mit ihren bunten Häuserfassaden und den Breslauer Zwergen, die ihre Gäste vielerorts grüßen, ist immer eine Reise wert. Und mit dem Kulturzug, der an den Wochenenden verkehrt, wird schon die Reise selbst zum kurzweiligen Erlebnis.

Wer unsere Nachbarn besuchen möchte, sollte aber die neuen Regeln für die Einreise nach Deutschland beachten, die seit dem 1. August gelten. Demnach müssen alle Einreisenden ab 12 Jahren entweder geimpft, genesen oder negativ auf das Corona-Virus getestet sein. Die Pflicht gilt unabhängig davon, ob man per Auto, Flugzeug oder Bahn einreist.



Foto:HerKle / CC

Für die Quarantäne gilt: Nicht geimpfte oder genesene Einreisende müssen eine zehntägige Quarantäne antreten, die frühestens ab dem fünften Tag durch Übermittlung eines negativen Testnachweises beendet werden kann. Ausnahme: Wer jünger als zwölf Jahre ist, kann ohne Testnachweis nach fünf Tagen die Quarantäne beenden.

### Information & Reservierung

Telefon +49 (0)331 2755 88 99  
→potsdamtourismus.de



## 27. Internationales Theaterfestival UNIDRAM

Antike Mythen, Labyrinth und Klangmaschinen – UNIDRAM präsentiert wieder einen spannenden Mix unterschiedlichster visueller Theaterformen. Durch die kurzfristige Absage im Herbst 2020 findet das Festival in diesem Jahr im Spätsommer statt. Das Spiel mit den Möglichkeiten um Illusion und Wirklichkeit steht im spannenden Kontrast zu politischen Positionierungen. Mehr als 60 Künstler aus zehn Ländern präsentieren ihre Inszenierungen in Potsdams Kulturareal Schiffbauergasse. Ein Festivalhighlight ist die Inszenierung „WORK“ der belgischen Gruppe Cie Claudio Stellato, die eine absurdkomische Kombination aus Performance und Neuem Zirkus zu einem dadaistischen Happening werden lässt. In der Deutschland-Premiere von „Las Hermanas Verán“ zeigt die spanische Andrea Cruz Company, wie die Bilder der Vergangenheit die Gegenwart überfluten – jeder Moment wirkt wie ein Stillleben.



Foto: Göran Gnaudschun

Weitere Höhepunkte sind die Deutschland-Premieren des niederländischen Musiktheaters BOT sowie die interaktive Produktion „This work about the orange“ der französisch-italienischen Cie Les 3 Plumes.

### 31. August – 5. September 2021

T-Werk, Waschhaus, Waschhaus Arena, fabrik Potsdam, Hans Otto Theater, Schinkelhalle, museum FLUXUS+, Schirrhof  
**Infos und Tickets:** ☎ 0331 73042626, per E-Mail unter ticket@t-werk.de und auf →[unidram.de](http://unidram.de)



Einmal huckepack bitte:  
Mit dem Freecamper übers Wasser gleiten.

Foto: Freecamper / Eric Stelzer

## Einmal Kapitän sein

Jetzt die nächste Hausboottour für den Herbst planen

Es ist eine ganz besondere Art des Reisens. Mit dem Hausboot gemächlich übers Wasser gleiten. Das Beste daran ist, dass man sein schwimmendes Ferienhaus immer dabei hat. Und wer möchte nicht gerne selbst einmal Kapitän oder Kapitänin sein und nach Lust und Laune entscheiden, wo man den Anker wirft. Viele Boote haben sogar Heizung, so dass einem Trip im Herbst nichts mehr im Wege steht.

Die zahlreichen Wasserwege und über Kanäle verbundene Seen machen die Brandenburgischen Gewässer besonders attraktiv. Dazu zählt ebenso das weitläufige Wassersportrevier Tostichlandschaft im Ruppiner Seenland. Gerade am Standort der Marina „Alter Hafen“ und „Neuer Hafen“ im Ziegeleipark Mildenberg gibt es ein breites Spektrum an Anbietern im Wassertourismus: vom Hausboot bis zur Yacht.

### Hausboote mit Lounge-Ecke

Die Bootschachtel ist eines der Unternehmen im Neuen Hafen, dessen Markenzeichen gemütliche und stylische Hausboote mit Terrasse, Lounge-Ecke, kleiner Küche und Kamin sind. Zwei der Bootstypen sind

führerscheinfrei zu fahren. Für die größeren Boote (bis zu sechs Personen) wird der Charterschein oder der Sportbootführerschein Binnen benötigt.

→[die-bootschaft.de](http://die-bootschaft.de)

Über die Firma Brehm & Presch kann man 16 hochwertige Yachten chartern. Darüber hinaus verleiht das Unternehmen Boote, Kanus und SUP's für Ausflüge in die Umgebung. Insgesamt verfügt die Hafenanlage über 55 moderne Boots Liegeplätze.

→[marina-alter-hafen.de](http://marina-alter-hafen.de)

Etwas ganz Besonderes hat sich die Firma Freecamper einfallen lassen. Dabei wird das eigene Wohnmobil oder der Wohnwagen huckepack auf eine spezielle schwimmende Plattform geschoben. Mit dieser cleveren Idee, lässt sich Camping und Hausbooturlaub ideal miteinander verbinden. Zur Flotte gehören inzwischen zehn Flöße, fünf sind für Wohnwagen geeignet, zwei für Wohnmobile und drei für beide.

→[freecamper.de](http://freecamper.de)

### INFO

Weitere Informationen zum Hausboot-Urlaub:  
→[reiseland-brandenburg.de/wasser](http://reiseland-brandenburg.de/wasser)

# Einfach loslaufen

Die besten Tipps zum Spazieren gehen in Brandenburg

Für die einen heißt es „bummeln“, manche wollen schön „flanieren“ oder andere möchten lieber „um die Häuser ziehen“, spazieren gehen hat viele Namen. Das Beste daran: es ist so einfach und wirkungsvoll zugleich – um abzuschalten und sich dabei an frischer Luft zu bewegen. Die berühmten 10.000 Schritte am Tag, mal mehr, mal weniger – nach dem Essen oder um den Kopf nach der Arbeit wieder frei zu bekommen. Brandenburg ist für eine kurze spontane Auszeit zu Fuß wie gemacht. Ob um Seen, durch Parks und Gärten oder verträumte Dörfer sowie idyllische Städte.

Die besten Tipps für die nächste Spazierrunde gibt es jetzt ganz neu auf → [reiseland-brandenburg.de](https://reiseland-brandenburg.de). Jede Runde wartet mit neuen Entde-



Spaziergang zum Schloss Rheinsberg  
... und zur Erinnerung ein Selfie

Foto: TMB-Fotoarchiv / Wolfgang Ehn

ckungen auf. Zum Beispiel auf einem Stadtpaziergang. Mal ohne Plan durch die Straßen streifen und hinter die Fassaden blicken. Auf Schritt und Tritt lässt sich viel Spannendes entdecken. Ob über Brandenburgs berühmtesten Dichter in der Fontanestadt Neuruppin, Rundfunkgeschichte

in Königs Wusterhausen, Kunst am Fluss in Potsdam, Historisches über die Reformation in Jüterbog oder Filmhistorie im mondänen Bad Saarow. Brandenburgs Städte bieten sehenswerte Kulissen für Stadtentdecker zu Fuß.

Oder wie wäre es mal mit einem Naturstreifzug? Auf einer kurzen entschleunigenden Tour gibt es Naturwunder im Vorbeigehen. Dazu zählen beispielsweise Baumriesen

in der Uckermark, Heideblüte in der Lausitz, Vogelschwärme im Westhavelnd und das UNESCO Weltnaturerbe Grumsiner Forst.

## INFO

Weitere Informationen:

→ [reiseland-brandenburg.de/spazieren](https://reiseland-brandenburg.de/spazieren)

# Gipfelstürmer im Havelland

Mit dem Fahrrad in die Milower Berge

Brandenburg ist das Bundesland der großen Gärten und Parks. Aber es gibt auch die kleinen Gärten, weitab der großen Städte wie Potsdam oder Cottbus. Es sind Kleinode, wie beispielsweise Brandenburgs einziger Apothekergarten in Milow. Und noch etwas Besonderes hat der kleine Ort im Havelland zu bieten – die Milower Berge.

Schon auf der Bahnfahrt dorthin sind sie nicht zu übersehen. Drei auffällige bewaldete Hügel, die völlig unerwartet auf einmal aus der Landschaft ragen. Sie sind nur zwischen 71 und 85 Meter hoch. Gipfelstürmer, die sie erklimmen, werden aber mit einer einzigartigen Aussicht ins Havelland belohnt.



Blick in die Ferne vom Milower Berg

Foto: TMB-Fotoarchiv / Matthias Schäfer

Am besten lässt sich diese Region an der Havel mit dem Fahrrad erkunden. Räder zum Ausleihen bietet beispielsweise der Luckehof in Premnitz, einem rund 300 Jahre alten Vierseitenhof. Der Luckehof ist heute ein Freiluftmuseum, Bildungsstätte für Jugendliche sowie ein Ort, auf dem

größere Gruppen Ferien machen können.

Auf der anderen Havelseite, in Milow, befindet sich der Apothekergarten. Hier wachsen rund 150 verschiedene Heilpflanzen wie beispielsweise das gelb blühende Johanniskraut, das beruhigend wirkt und gegen Nervosität hilft. Apotheken-Inhaberin Beatrix Schlegel bringt in diesem Garten die vielfältigen Möglichkeiten der Pflanzenheilkunde ihren Gästen näher.

## INFO

Anreise: **RE2** stündlich ab Berlin nach Rathenow, weiter mit **RB51** bis Premnitz

Weitere Informationen unter:

→ [reiseland-brandenburg.de/havelland](https://reiseland-brandenburg.de/havelland)



BRANDENBURG

## EINEN AUFREGENDEN TAG IM LAND BRANDENBURG ERLEBEN

### SCHLOSS RIBBECK UND EINE ABENDLICHE WANDERUNG

#### Havelland

#### URANIA Potsdam

Ein röhrender Hirsch ist ein beeindruckendes Naturerlebnis. Die über die Heinz-Sielmann-Stiftung fachkundlich geleitete



Wanderung führt an die Kernzone des Naturschutzgebietes Döberitzer Heide. Vor der Wanderung wird der Birngarten und Schloss Ribbeck besucht. Es werden etwa 6 bis 7 km zu Fuß zurückgelegt.

**Leistung:** Busanreise, Programm, Eintritte, frühes Abendessen; div. Abfahrtszeiten zw. 12.30-13 Uhr (Potsdam/Wannsee), Ankunft ca. 21 Uhr (Potsdam/Wannsee), max. 27 Personen

**Preis:** 78 € pro Teilnehmer:in

**Reisetermin:** 06.10.2021

URANIA „Wilhelm Foerster“ Potsdam e. V., Karin Flegel  
Gutenbergstr. 71-72, 14469 Potsdam

### HISTORISCHE GUTSPARKS – LÜBBENAU, VETSCHAU, BRANITZ

#### Spreewald/Niederlausitz

#### URANIA Potsdam

Preußische Architektur und Gartenmoden prägten die herrschaftlichen Anwesen der Niederlausitz. Vom



Schlossensemble mit Park in Lübbenau geht es zum Wasserschloss in Vetschau. Der weltberühmte Park Branitz, der Mitte des 19. Jahrhunderts vom Fürsten Pückler geschaffen wurde, bildet den Abschluss der Exkursion.

**Leistung:** Busanreise, Parkführungen, Eintritte, Mittagessen; div. Abfahrtszeiten zw. 7.30-8 Uhr (Potsdam/Wannsee), Ankunft ca. 19 Uhr (Potsdam/Wannsee), mind. 20 Personen

**Preis:** 83 € pro Teilnehmer:in

**Reisetermin:** 07.10.2021

URANIA „Wilhelm Foerster“ Potsdam e. V., Karin Flegel  
Gutenbergstr. 71-72, 14469 Potsdam

### DICHTER IN DER MARK – HEINRICH VON KLEIST

#### Seenland Oder-Spree

#### URANIA Potsdam

Neben Theodor Fontane hat auch der Dichter Heinrich von Kleist, 1777 in Frankfurt an der Oder geboren, seine



Spuren in der Mark hinterlassen. Die Stadt hat ihm ein Museum gewidmet, das als eines der schönsten Literatur-Museen in Europa gilt. Die Exkursion beinhaltet eine Stadtführung zur Geschichte von Frankfurt (Oder) und eine Führung durchs Kleist-Museum.

**Leistung:** Busanreise, Programm, Eintritte, Mittagessen; div. Abfahrtszeiten zw. 8-8.30 Uhr (Potsdam/Wannsee), Ankunft ca. 18.30 Uhr (Potsdam/Wannsee), max. 20 Personen

**Preis:** 85 € pro Teilnehmer:in

**Reisetermin:** 23.11.2021

URANIA „Wilhelm Foerster“ Potsdam e. V., Karin Flegel  
Gutenbergstr. 71-72, 14469 Potsdam

### SINGENDE SCHWÄNE UND BIZARRE LANDSCHAFTEN IN WANNINCHEN

#### Spreewald/Niederlausitz

#### URANIA Potsdam

Die Heinz-Sielmann-Stiftung erwarb im Naturpark Niederlausitzer Landrücken mehr als 3.000 ha des ehemaligen Braunkohle-



Abbaugbietes. Die Exkursion beinhaltet die Beobachtung der Schwäne auf den Äsungsflächen sowie eine Rundfahrt mit Wanderung zum Thema „Neues Leben nach der Kohle“. Im Anschluss wird die Ausstellung „Landschaft im Wandel“ im Natur-Erlebniszentrum Wanninchen besucht.

**Leistung:** Busanreise, Programm, Mittagessen; div. Abfahrtszeiten zw. 8-8.30 Uhr (Potsdam/Wannsee), Ankunft ca. 17.30 Uhr (Potsdam/Wannsee), mind. 20 Personen

**Preis:** 79 € pro Teilnehmer:in

**Reisetermin:** 25.01.2022

URANIA „Wilhelm Foerster“ Potsdam e. V., Karin Flegel  
Gutenbergstr. 71-72, 14469 Potsdam

### BOGENSCHIESSEN WORKSHOP – SPASS FÜR ALLE

#### Studio Spreewald

#### Spreewald

Immer mehr wird die Trendsportart Bogenschießen zum neuen Magnet. Auch im Spreewald erfreut sich der Umgang mit Pfeil und Bogen größter



Beliebtheit. Die neue Außenanlage in der Burg ermöglicht Jung und Alt, dem Bogenschießen nachzugehen. Das intuitive Bogenschießen umfasst dabei drei Komponenten: Anspannung, Entspannung und ein geschultes Auge.

**Leistung:** Bogenschießen-Workshop für 1 Stunde in der Jugendherberge Burg (indoor & outdoor möglich) inkl. Einweisung & Equipment; individuelle Wünsche auf Anfrage

**Preis:** 49 € für 1-2 Personen (10 € für jede weitere Person)

**Reisetermin:** ganzjährig

Studio Spreewald, Spreewald & Berliner Insider – Frank Albrecht  
Burglehn 3, 15913 Alt Zauche

### DISCGOLF ODER CROSSGOLF WORKSHOP – GANZ IM TREND

#### Studio Spreewald

#### Spreewald

Probieren Sie den neuen Trendsport Discgolf oder aber das actionreiche Crossgolf aus. Beim Crossgolf geht es wie beim normalen Golf darum, einen



Ball mit wenigen Schlägen ins Ziel zu legen. Das Überwinden von Wasserwegen sowie das Golfen im kurzen und hohen Gras machen das Erlebnis aus. Beim Discgolf geht es darum, eine Frisbeescheibe in Körbe mit Ketten zu bekommen.

**Leistung:** Crossgolf- oder Discgolf-Workshop im Spreewald für 1 Stunde inkl. Scout, Einweisung & Equipment; individuelle Wünsche auf Anfrage

**Preis:** 49 € für 1-2 Personen (10 € für jede weitere Person)

**Reisetermin:** ganzjährig

Studio Spreewald, Spreewald & Berliner Insider – Frank Albrecht  
Burglehn 3, 15913 Alt Zauche



## Baumaßnahmen und Fahrplanänderungen



# Umfangreiche Bauarbeiten am Nordkreuz

**S41 S42** Ersatzverkehr mit Bussen zwischen Wedding und Greifswalder Straße

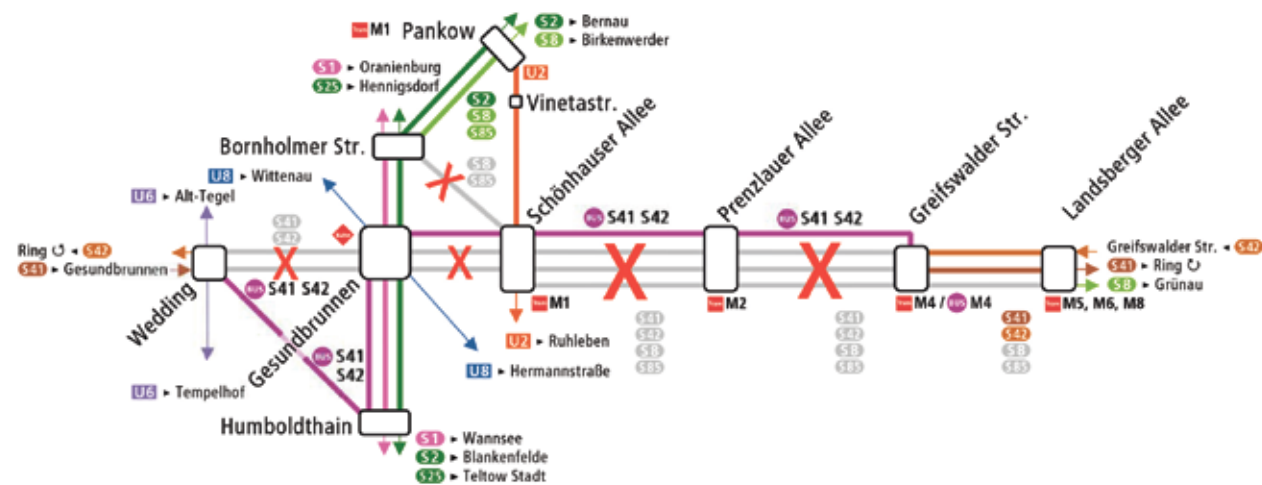
Für den Aufbau des neuen Zugbeeinflussungssystems (ZBS) im Bereich des Nordkreuzes sind umfangreiche Bauarbeiten erforderlich. So muss für das Aufstellen der Signale und für Kabeltieferbeiten der S-Bahn-Ring (S41/S42) an den beiden Wochenenden vom 13. bis 16. August sowie vom 27. bis 30. August (jeweils von Freitagabend 22 Uhr bis Montagmorgen 1.30 Uhr) zwischen Wedding und Greifswalder Straße gesperrt werden. Es

wird Ersatzverkehr mit Bussen eingerichtet. Mehr dazu → Seite 26 **18**  
 Von Freitag, 3. September, um 22 Uhr, bis Montag, 6. September, um 1.30 Uhr, wird die S1 über Pankow und Blankenburg umgeleitet. Für die S1 wird Ersatzverkehr mit Bussen zwischen Gesundbrunnen und Wittenau und für die S25 zwischen Gesundbrunnen und Hennigsdorf eingerichtet. In den Nächten 16./17. August von 23.40 Uhr

bis 1.30 Uhr und 11./12. Oktober von 20 Uhr bis 1.30 Uhr sind neben der Ringbahn (S41/S42) zwischen Wedding und Greifswalder Straße, auch die S-Bahn-Linien S1, S2, S25 und S8 zwischen Nordbahnhof und Waidmannslust/Blankenburg/Tegel bzw. Hennigsdorf betroffen. Fahrgäste werden angehalten, den betroffenen Bereich weiträumig zu umfahren und auch die U-Bahnlinien U2, U5, U6 oder U8 zu nutzen.

### Ersatzverkehr mit Bussen zwischen Wedding <-> Greifswalder Straße

13.08. (Fr) 22 Uhr bis 16.08. (Mo) 1.30 Uhr und 27.08. (Fr) 22 Uhr bis 30.08. (Mo) 1.30 Uhr



Grafik: S-Bahn Berlin

**Vor Fahrtantritt bitte die elektronische Fahrplanauskunft nutzen – hier sind aktuelle Baumaßnahmen berücksichtigt – sowie die Aushänge am Bahnhof beziehungsweise im Zug beachten.**

**i** Alle Informationen zu Baumaßnahmen, zu Terminänderungen und zur aktuellen Betriebssituation gibt es bei den jeweiligen Verkehrsunternehmen:

<p><b>S-Bahn Berlin</b></p> <ul style="list-style-type: none"> <li>→ <a href="https://sbahn.berlin">sbahn.berlin</a></li> <li>S-Bahn-Kundentelefon: ☎ 030 297-43333</li> <li>S-Bahn-App</li> <li>Bau-Newsletter</li> </ul>	<p><b>DB Regio</b></p> <ul style="list-style-type: none"> <li>→ <a href="https://bahn.de/brandenburg">bahn.de/brandenburg</a></li> <li>Kundendialog von DB Regio: ☎ 0331 23568-81/-82</li> <li>Mobile Apps auf <a href="https://bahn.de">bahn.de</a></li> <li>personalisierter Newsletter: <a href="https://deutschebahn.com/bauinfos">deutschebahn.com/bauinfos</a></li> </ul>	<p><b>NEB</b></p> <ul style="list-style-type: none"> <li>→ <a href="https://NEB.de">NEB.de</a></li> <li>NEB-Kundencenter: ☎ 030 396011-344</li> <li><a href="mailto:info@NEB.de">info@NEB.de</a></li> </ul>	<p><b>ODEG</b></p> <ul style="list-style-type: none"> <li>→ <a href="https://odeg.de">odeg.de</a></li> <li>ODEG-Servicetelefon: ☎ 030 514888888</li> <li><a href="mailto:info@odeg.de">info@odeg.de</a></li> </ul>	<p><b>HANS</b></p> <ul style="list-style-type: none"> <li>→ <a href="https://hanseatische-eisenbahn.de">hanseatische-eisenbahn.de</a></li> <li>Kundentelefon: ☎ 033981 50230</li> </ul>
--	---	---	--	---

# Übersicht Fahrplanänderungen im S-Bahn-Liniennetz

Zeitraum: Donnerstag, 12.08.2021, bis Sonntag, 29.08.2021



## S1 1 WE

### Frohnau - Birkenwerder

29.08. (So) 7 bis 13 Uhr

**Ersatzverkehr mit Bussen:** Frohnau (Frohnauer Brücke) <-> Hohen Neuendorf <-> Birkenwerder  
**Linienführung der betroffenen S-Bahn-Linie:**  
 S1 fährt Wannsee <-> Frohnau (im 10-Minutentakt) und Birkenwerder <-> Oranienburg  
 Bitte auch den Ersatzverkehr für die S8 zwischen Pankow-Heinersdorf und Birkenwerder beachten (Seite 27 24).

**Grund:** Belastungsstoppfang

## S1 S2 S25 S41 S42 S8 2

### Nordbahnhof - Wittenau/Hennigsdorf/ Pankow-Heinersdorf Wedding - Greifswalder Straße

Nacht 16./17.08. (Mo/Di)

23:40 Uhr bis 1:30 Uhr

**Ersatzverkehr mit Bussen:**

**Bus S1:** Nordbahnhof (Julie-Wolfthorn-Straße) <-> Humboldtthain <-> Gesundbrunnen (Böttgerstraße) <-> Bornholmer Straße <-> Wollankstraße (in Fahrtrichtung Wittenau) bzw. Bushaltestelle

„S Wollankstraße/Sternstraße“ (in Fahrtrichtung Nordbahnhof) <-> Schönholz (Provinzstraße) <-> Wittenau (Lengender Straße) <-> Wittenau (Wilhelmsruher Damm)

**Bus S2:** Nordbahnhof (Julie-Wolfthorn-Straße) <-> Humboldtthain <-> Gesundbrunnen (Böttgerstraße) <-> Bornholmer Straße <-> Wollankstraße (Zusatzhalt) <-> Pankow <-> Pankow-Heinersdorf (Damerowstraße)

**Bus S25:** Nordbahnhof (Julie-Wolfthorn-Straße) <-> Humboldtthain <-> Gesundbrunnen (Böttgerstraße) <-> Bornholmer Straße <-> Wollankstraße (in Fahrtrichtung Wittenau) bzw. Bushaltestelle „S Wollankstraße/Sternstraße“ (in Fahrtrichtung Nordbahnhof) <-> Schönholz (Provinzstraße) <-> U-Bf Paracelsus-Bad (Halt für S-Bf Alt-Reinickendorf) <-> Bushaltestelle „Ollenhauerstraße/Lindauer Allee“ (Halt für S-Bf Karl-Bonhoeffer-Nervenklinik) <-> Eichborndamm <-> Tegel



**Bus S41/S42:** Wedding (Nähe Nettelbeckplatz) <-> Humboldtthain (Zusatzhalt) <-> Gesundbrunnen (Böttgerstraße) <-> Schönhauser Allee (Wichertstraße) <-> Prenzlauer Allee (Grellstraße) <-> Greifswalder Straße (ggü. Ernst-Thälmann-Park)  
**S-Bahn-Pendelverkehr:** Wittenau <-> Waidmannslust (im 20-Minutentakt) sowie Pankow-Heinersdorf <-> Blankenburg (im 20-Minutentakt)  
**Fahrplanänderung:** Die S1 fährt von Waid-

mannslust bis Frohnau 2 Minuten früher. In der Gegenrichtung fährt die S1 von Nordbahnhof bis Friedrichstraße 1 bis 2 Minuten früher. Die S2 fährt von Blankenburg bis Buch 11 Minuten früher, hat in Buch 11 Minuten Aufenthalt und fährt von Buch bis Bernau planmäßig. In der Gegenrichtung fährt die S2 von Nordbahnhof bis Friedrichstraße 1 Minute früher. Die S25 fährt von Tegel bis Hennigsdorf 6 bis 7 Minuten später. Die S41 fährt von Jungfernheide bis Wedding 3 bis 4 Minuten später. Die S42 fährt von Wedding bis Jungfernheide 1 Minute früher sowie von Ostkreuz bis Greifswalder Straße 1 bis 3 Minuten später. Die S8 fährt von Ostkreuz bis Landsberger Allee 2 bis 3 Minuten später sowie von Blankenburg bis Birkenwerder 23 bis 25 Minuten später. In der Gegenrichtung fährt die S8 von Birkenwerder bis Blankenburg 5 bis 6 Minuten später sowie von Landsberger Allee bis Storkower Straße 1 Minute früher.

**Linienführungen der betroffenen S-Bahn-Linien:**

- S1 fährt Wannsee <-> Nordbahnhof und Waidmannslust <-> Oranienburg
- S2 fährt Blankenfelde <-> Nordbahnhof und Blankenburg <-> Bernau
- S25 fährt Teltow Stadt <-> Nordbahnhof und Tegel <-> Hennigsdorf

**Legende**

-  nur in der Nacht
-  auch Arbeitstage sind betroffen (in der Zeit von 4 bis 22 Uhr)
- WE** nur am Wochenende/feiertags
- ☛ *siehe Tabelle*
- 1** einzelne Stunden
- 1** mehr als ein Tag

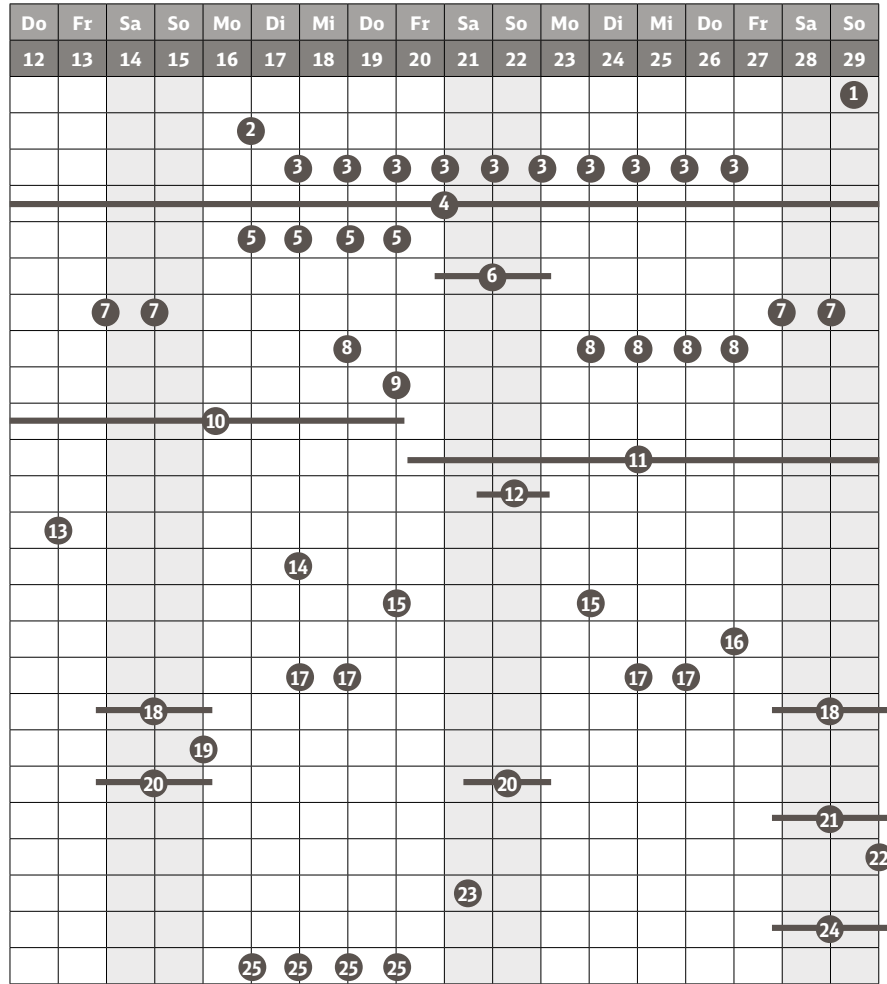
- I** S41 fährt Greifswalder Straße > Ostkreuz > Südkreuz > Westkreuz > Wedding
  - I** S42 fährt Wedding > Westkreuz > Südkreuz > Ostkreuz > Greifswalder Straße
  - I** S8 fährt Grünau <> Landsberger Allee und Blankenburg <> Birkenwerder
- Grund:** Arbeiten in der Betriebszentrale, Umzug der Unterzentrale Bornholmer Straße

**S1 S8** **3**

**Frohnau - Hohen Neuendorf - Birkenwerder - Oranienburg**

**Nächte 17./18.08. (Di/Mi) bis 19./20.08. (Do/Fr) jeweils 23 Uhr bis 1:30 Uhr,**  
**Nächte 20./21.08. (Fr/Sa) und 21./22.08. (Sa/So) jeweils 0:55 Uhr bis 6:40 Uhr,**  
**Nächte 22./23.08. (So/Mo) bis 26./27.08. (Do/Fr) jeweils 23 Uhr bis 1:30 Uhr**

**Taktänderung:** Frohnau <> Oranienburg S-Bahnverkehr nur im 30-Minutentakt  
**Zugverkehr verändert:** Die S8 endet/beginnt in Hohen Neuendorf, im Abschnitt Hohen Neuendorf <> Birkenwerder bitte die S1 nutzen.  
**Fahrplanänderung:** Der Zug Gesundbrunnen ab zur Minute 19 nach Oranienburg (an zur Minute 55) fährt bis Hohen Neuendorf planmäßig, hat in Hohen Neuendorf 7 Minuten Aufenthalt und fährt von Hohen Neuendorf bis Oranienburg 6 bis 7 Minuten später. Der Zug Gesundbrunnen ab zur Minute 39 nach Oranienburg (an zur Minute 15) fährt bis Frohnau planmäßig, hat in Frohnau 10 Minuten Aufenthalt, fährt von Frohnau bis Hohen Neuendorf 10 Minuten später hat in Hohen Neuendorf weitere 7 Minuten Aufenthalt und fährt von Hohen Neuendorf bis Oranienburg 16 bis 17 Minuten später. Der Zug Gesundbrunnen ab zur Minute 59 nach Oranienburg (an zur Minute 35) endet bereits in Frohnau und fällt von Frohnau bis Oranienburg aus.  
 Der Zug Oranienburg ab zur Minute 11 nach Wannsee (an zur Minute 31) beginnt erst in Frohnau und fällt von Oranienburg bis Frohnau aus. Der Zug Oranienburg ab zur Minute 31 nach Wannsee (an zur Minute 51) fährt von Oranienburg bis Frohnau 10 Minuten früher, hat in Frohnau 11 Minuten Aufenthalt und fährt von Frohnau bis Wannsee planmäßig. Der Zug Oranienburg ab zur Minute 51 nach Wannsee (an zur Minute 11) fährt planmäßig.  
 Im Nachtverkehr Fr/Sa und Sa/So fährt die S1 von Hohen Neuendorf bis Oranienburg 6 bis 7 Minuten später. In der Gegenrichtung fährt die S1 im Nachtverkehr Fr/Sa und Sa/So von Oranienburg bis Gesundbrunnen 10 Minuten später



und von Gesundbrunnen bis Friedrichstraße 4 Minuten später. Die S8 nach Hohen Neuendorf hat in Schönfließ 4 Minuten Aufenthalt und fährt von Schönfließ bis Hohen Neuendorf 4 bis 8 Minuten später. In der Gegenrichtung fährt die S8 von Hohen Neuendorf bis Schönfließ 27 Minuten früher, hat in Schönfließ 7 Minuten Aufenthalt und fährt von Schönfließ bis Blankenburg 20 Minuten früher.

**Linienführungen der betroffenen S-Bahn-Linien:**

- I** S1 fährt Wannsee <> Oranienburg (10-Minutentakt: Zehlendorf <> Gesundbrunnen)
  - I** S8 fährt Grünau <> Blankenburg/Hohen Neuendorf (im Nachtverkehr Fr/Sa und Sa/So: Grünau <> Pankow)
- Grund:** Arbeiten an der Tiefenentwässerung zwischen Fern- und S-Bahn

Schichauweg bis Lichtenrade teilweise 3 Minuten früher sowie von Lichtenrade bis Blankenfelde 4 Minuten später.

**Bahnsteigänderung:** In Lichtenrade halten alle Züge an einem Behelfsbahnsteig in Höhe der alten Mälzerei. Der Zugang erfolgt barrierefrei vom Pfarrer-Lütkehaus-Platz (neben dem ehemaligen Landgasthaus). In Schichauweg fahren alle Züge von Gleis 2 (Bahnsteig stadteinwärts).

**Linienführung der betroffenen S-Bahn-Linie:**

- I** S2 fährt Blankenfelde <> Bernau - mit Umsteigen in Lichtenrade (10-Minutentakt: Lichtenrade <> Buch)
- Zwischen Blankenfelde <> Lichtenrade kommen nur Kurzzüge (4 Wagen) zum Einsatz. Bitte auf die Kennzeichnung der Haltabschnitte auf den Bahnsteigen achten.  
**Grund:** Bauvorhaben Dresdner Bahn

**S2** **4**

**Blankenfelde - Schichauweg**

**bis auf weiteres**  
**Zugverkehr verändert:** In Lichtenrade müssen Fahrgäste der S2 tagsüber und abends zur Weiterfahrt umsteigen, die Weiterfahrt erfolgt nach 7 bis 8 Minuten vom selben Gleis.  
 Im Nachtverkehr Fr/Sa und Sa/So fahren die Züge durchgehend Blankenfelde <> Bernau.  
**Fahrplanänderung:** Die S2 fährt von Blankenfelde bis Lichtenrade 5 Minuten später sowie von Lichtenrade bis Schichauweg teilweise 2 Minuten später. In der Gegenrichtung fährt die S2 von

**S2** **5**

**Blankenfelde - Priesterweg**

**Nächte 16./17.08. (Mo/Di) bis 19./20.08. (Do/Fr) jeweils 22:15 Uhr bis 1:30 Uhr**  
**Zugverkehr verändert:** In Die S2 fährt durchgehend Blankenfelde <> Bernau, das Umsteigen in Lichtenrade entfällt.  
**Fahrplanänderung:** Die S2 fährt von Blankenfelde bis Lichtenrade 10 Minuten später sowie von Lichtenrade bis Priesterweg 5 bis 6 Minuten

**Fortsetzung auf ☛ Seite 24**

# Übersicht Fahrplanänderungen im S-Bahn-Liniennetz

Zeitraum: Donnerstag, 12.08.2021, bis Sonntag, 29.08.2021

## Fortsetzung von Seite 23

früher. In Priesterweg haben die Züge 7 Minuten Aufenthalt und fahren von Priesterweg bis Bernau planmäßig. In der Gegenrichtung hat die S2 nach Blankenfelde in Priesterweg 6 Minuten Aufenthalt, fährt von Priesterweg bis Lichtenrade 4 bis 6 Minuten später sowie von Lichtenrade bis Mahlow 1 Minute früher.

### Linienführung der betroffenen S-Bahn-Linie:

! S2 fährt Blankenfelde <-> Bernau

Grund: Kabelarbeiten

**S2**

Buch – Bernau

**6**

**WE**

20.08. (Fr) 22 Uhr

bis 23.08. (Mo) 1:30 Uhr

**Ersatzverkehr mit Bussen:** Buch (P+R-Parkplatz) <-> Bushaltestelle „Zepernick, Schweizer Straße“ (Halt für S-Bf Röntgental) <-> Bushaltestelle „Zepernick, Kirche“ (Zusatzhalt) <-> Zepernick <-> Bushaltestelle „Bernau, Abzweig Wohnsiedlung“ (Halt für S-Bf Bernau-Friedenstal) <-> Bushaltestelle „Zepernick, Chaussee“ (Halt für S-Bf Bernau-Friedenstal) <-> Bushaltestelle „Bernau, Gaskessel“ (Zusatzhalt) <-> Bernau

### Linienführung der betroffenen S-Bahn-Linie:

! S2 fährt Blankenfelde <-> Buch (mit Umsteigen in Lichtenrade; 10-Minutentakt: Lichtenrade <-> Buch)

Grund: Brückenarbeiten Schönarlinder Straße (Belastungsstopfgang, Restarbeiten)

**S2 S25**

Nordbahnhof – Gesundbrunnen

**7**

Nächte 13./14.08. (Fr/Sa)

1:30 Uhr bis 4 Uhr

und 14./15.08. (Sa/So)

1:30 Uhr bis 6 Uhr

sowie Nächte 27./28.08. (Fr/Sa)

1:30 Uhr bis 4 Uhr

und 28./29.08. (Sa/So)

1:30 Uhr bis 6 Uhr

**Fahrplanänderung:** Im Nachtverkehr Fr/Sa und Sa/So fährt die S2 nach Blankenfelde von Gesundbrunnen bis Nordbahnhof 5 Minuten früher. Der Übergang von der S25 (aus Hennigsdorf) zur S2 (nach Blankenfelde) wird in diesen Nächten in Nordbahnhof (anstatt in Gesundbrunnen) angeboten.

### Linienführungen der betroffenen S-Bahn-Linien:

! S2 fährt Blankenfelde <-> Bernau (unverändert)

! S25 fährt Teltow Stadt <-> Hennigsdorf (unverändert)

Grund: Auswirkungen der Bauarbeiten auf der Ringbahn

**S3**

Erkner – Ostbahnhof

**8**

Nacht 18./19.08. (Mi/Do),

Nächte 23./24.08. (Mo/Di)

bis 26./27.08. (Do/Fr)

jeweils 22 Uhr bis 1:30 Uhr

**Taktänderung:** Wuhlheide <-> Ostkreuz S-Bahnverkehr nur im 20-Minutentakt

**Fahrplanänderung:** Die Züge nach Wuhlheide fahren von Friedrichshagen bis Wuhlheide 2 Minuten früher. Die S3 fährt in der Nacht 18./19.08. (Mi/Do) von Warschauer Straße bis Spandau 2 Minuten später. In der Gegenrichtung fährt die S3 in der Nacht 18./19.08. (Mi/Do) von Spandau bis Warschauer Straße 2 Minuten früher sowie während allen Nächten von Warschauer Straße bis Erkner 1 bis 2 Minuten später.

**Bahnsteigänderung:** In Ostkreuz fährt die S3 nach Erkner von Gleis 5 (Bahnsteig stadteinwärts).

### Linienführung der betroffenen S-Bahn-Linie:

! S3 fährt Erkner <-> Spandau (10-Minutentakt: Friedrichshagen <-> Wuhlheide)

Grund: Schienenauswechslungen

**S3**

Erkner – Wuhlheide

**9**

Nacht 19./20.08. (Do/Fr)

22 Uhr bis 1:30 Uhr

**Zugverkehr verändert:** Fahrgäste der S3 steigen bitte in beiden Fahrtrichtungen in Friedrichshagen um, die Weiterfahrt erfolgt nach 10 Minuten (stadteinwärts) bzw. nach 1 Minute (stadtauswärts).

**Taktänderung:** Friedrichshagen <-> Köpenick S-Bahnverkehr nur im 20-Minutentakt

**Fahrplanänderung:** Die S3 fährt von Erkner bis Friedrichshagen 10 Minuten früher sowie von Warschauer Straße bis Spandau 2 Minuten später. In der Gegenrichtung fährt die S3 von Spandau bis Warschauer Straße 2 bis 3 Minuten früher und von Wuhlheide bis Erkner 1 bis 2 Minuten später.

### Linienführung der betroffenen S-Bahn-Linie:

! S3 fährt Erkner <-> Spandau – mit Umsteigen in Friedrichshagen (10-Minutentakt: Köpenick <-> Ostbahnhof)

Grund: Weichenarbeiten in Köpenick

**S3 S5 S9**

Warschauer Straße – Spandau

**10**

bis 20.08. (Fr) 1:30 Uhr

**Fahrplanänderung:** Die S3 und S9 fahren von Warschauer Straße bis Spandau 2 Minuten später und in der Gegenrichtung von Spandau bis Warschauer Straße 2 bis 3 Minuten früher.

### Linienführungen der betroffenen S-Bahn-Linien:

! S3 fährt Erkner <-> Spandau (10-Minutentakt: Erkner/Friedrichshagen <-> Ostbahnhof). Die zusätzlichen Verstärkerfahrten der S3 Express (Friedrichshagen <-> Ostbahnhof) zu den Hauptverkehrszeiten verkehren nicht.

! S5 fährt Strausberg Nord <-> Westkreuz (10-Minutentakt: Hoppegarten/Mahlsdorf <-> Westkreuz), im Nachtverkehr Fr/Sa und Sa/So Strausberg Nord <-> Warschauer Straße Die zusätzlichen Verstärkerfahrten der S5 (Mahlsdorf <-> Ostbahnhof) zu den Hauptverkehrszeiten verkehren bis 03.09. (Fr) nur zwischen Mahlsdorf <-> Lichtenberg.

! S9 fährt Flughafen BER – Terminal 1-2 <-> Spandau (unverändert)

**Hinweis:** Wegen Gerüsten für die Hallendachsanierung im Ostbahnhof sind die S-Bahnsteige Gleis 8/9 (stadtauswärts) und Gleis 10/11 (stadteinwärts) nicht barrierefrei zugänglich, die Flächen auf den Bahnsteigen sind stark reduziert. Fahrgäste, die auf die Benutzung eines Rollstuhl angewiesen sind, mit dem Ziel Ostbahnhof oder die am Ostbahnhof ihre Fahrt beginnen möchten, nutzen bitte alternativ die barrierefreie Buslinie 300 S+U-Bf Warschauer Straße <-> S Ostbahnhof <-> S+U-Bf Jannowitzbrücke <-> S+U-Bf Alexanderplatz.

Grund: Sanierung der Gleishallen in Ostbahnhof, die Gleise 9 und 10 sind gesperrt

**S3 S5 S9**

Friedrichshagen/Lichtenberg – Ostbahnhof

**11**

20.08. (Fr) 4 Uhr

bis 06.09. (Mo) 1:30 Uhr

**Fahrplanänderung:** Die S3 Express fährt Mo-Fr in der Nachmittags-Hauptverkehrszeit zu den Zeiten wie in der Früh-Hauptverkehrszeit (Friedrichshagen ab 11, 31, 51 und Ostbahnhof ab 14, 34, 54) sowie von Ostbahnhof bis Warschauer Straße 1 Minute früher. Die S75 fährt von Warschauer Straße bis Ostkreuz teilweise 1 Minute früher. Im Nachtverkehr Fr/Sa und Sa/So fährt die S5 von Ostbahnhof bis Warschauer Straße 3 Minuten früher.

**Bahnsteigänderung:** In Ostbahnhof fährt die S3 Express nach Friedrichshagen von Gleis 10 (Bahnsteig stadteinwärts). In Ostbahnhof fährt die S75 nach Wartenberg von Gleis 10 (Bahnsteig stadteinwärts).

### Linienführungen der betroffenen S-Bahn-Linien:

! S3 fährt Erkner <-> Spandau (10-Minutentakt: Erkner/Friedrichshagen <-> Warschauer Straße). Fahrgäste der in Warschauer Straße endenden/beginnenden Züge nutzen bitte zwischen Warschauer Straße <-> Ostbahnhof die S9, in Warschauer Straße besteht in beiden Fahrtrichtungen bahnsteiggleicher Anschluss. S3 Express fährt Friedrichshagen <-> Ostbahnhof (unverändert)

! S5 fährt Strausberg Nord <-> Westkreuz (10-Minutentakt: Hoppegarten/Mahlsdorf <-> Westkreuz). Die zusätzlichen Verstärkerfahrten der S5 (Mahlsdorf <-> Ostbahnhof) zu den Hauptverkehrszeiten verkehren nur zwischen Mahlsdorf <-> Lichtenberg.

! S75 fährt Wartenberg <-> Ostbahnhof (10-Minutentakt: Wartenberg <-> Warschauer Straße)

**Hinweis:** Wegen Gerüsten für die Hallendachsanierung im Ostbahnhof sind die S-Bahnsteige Gleis 8/9 (stadtauswärts) und Gleis 10/11 (stadteinwärts) nicht barrierefrei zugänglich, die Flächen auf den Bahnsteigen sind stark reduziert. Fahrgäste, die auf die Benutzung eines Rollstuhl angewiesen sind, mit dem Ziel Ostbahnhof oder die am Ostbahnhof ihre Fahrt beginnen möchten, nutzen bitte alternativ die barrierefreie Buslinie 300 S+U-Bf Warschauer Straße <-> S Ostbahnhof <-> S+U-Bf Jannowitzbrücke <-> S+U-Bf Alexanderplatz.

Grund: Sanierung der Gleishallen in Ostbahnhof, das Gleis 8 ist gesperrt



**S3 S9****Warschauer Straße – Spandau**12  
WE**21.08. (Sa) 16 Uhr  
bis 23.08. (Mo) 1:30 Uhr****Fahrplanänderung:** Die S3 und die S9 fahren von Warschauer Straße bis Spandau 2 Minuten später sowie in der Gegenrichtung von Spandau bis Warschauer Straße 2 Minuten früher.**Linienführungen der betroffenen S-Bahn-Linien:**

I S3 fährt Erkner &lt;&gt; Spandau (10-Minutentakt: Erkner/Friedrichshagen &lt;&gt; Ostbahnhof)

I S9 fährt Flughafen BER – Terminal 1-2 &lt;&gt; Spandau

**Grund:** Auswirkungen der Baumaßnahmen am Biesdorfer Kreuz**S3 S5 S7 S9****Lichtenberg – Spandau**

13

**Nacht 12./13.08. (Do/Fr)  
22 Uhr bis 1:30 Uhr****Ersatzverkehr mit Bussen:** Friedrichstraße (Reichstager – Nähe Tränenpalast) <> Berlin Hbf (Rahel-Hirsch-Straße – Nähe Washingtonplatz) <> Bushaltestelle „Kirchstraße/Alt-Moabit“ (Halt für S-Bf Bellevue) <> Ersatzverkehrshaltestelle „Lessingbrücke“ (Halt für S-Bf Bellevue) <> Bushaltestelle „Bachstraße“ (Halt für S-Bf Bellevue) <> Tiergarten (Bachstraße) <> Zoologischer Garten (Hardenbergplatz – Nähe Bundespolizeiwache)**Taktänderung:** Ostbahnhof <> Friedrichstraße S-Bahnverkehr nur im 3-/7-/10-Minutentakt mit S3, S5 und S9**Taktänderung:** Zoologischer Garten <> Charlottenburg S-Bahnverkehr nur im 10-Minutentakt mit S3 und S9**Fahrplanänderung:** Die S3 und die S9 fahren von Zoologischer Garten bis Spandau 2 Minuten später. In der Gegenrichtung fahren die S3 und die S9 von Spandau bis Zoologischer Garten 2 Minuten früher sowie von Friedrichstraße bis Warschauer Straße ebenfalls 2 bis 3 Minuten früher.**Bahnsteigänderung:** In Charlottenburg endet die S7 aus Potsdam Hbf auf Gleis 7 (Bahnsteig stadtauswärts), zur Weiterfahrt in Richtung Zoologischer Garten ist ein Bahnsteigwechsel erforderlich (der Bahnhof ist barrierefrei ausgestattet). Fahrgäste, die über Charlottenburg hinausfahren möchten, steigen bitte bereits in Westkreuz um.**Linienführungen der betroffenen S-Bahn-Linien:**

I S3 fährt Erkner &lt;&gt; Friedrichstraße (10-Minutentakt: Friedrichshagen &lt;&gt; Ostbahnhof) und Zoologischer Garten &lt;&gt; Spandau

I S5 fährt Strausberg Nord &lt;&gt; Friedrichstraße (10-Minutentakt: Mahlsdorf &lt;&gt; Warschauer Straße)

I S7 fährt Ahrensfelde &lt;&gt; Ostbahnhof (10-Minutentakt bis ca. 23 Uhr: Ahrensfelde &lt;&gt; Lichtenberg) und Charlottenburg &lt;&gt; Potsdam Hbf

I S9 fährt Flughafen BER – Terminal 1-2 <> Friedrichstraße und Zoologischer Garten <> Spandau  
Bitte zwischen Lichtenberg <> Alexanderplatz <> Berlin Hbf auch die U5 sowie zwischen Alexanderplatz <> Zoologischer Garten (mit Umsteigen und Bahnsteigwechsel in Gleisdreieck, der Bahnhof ist barrierefrei ausgestattet) auch die U2 nutzen.**Grund:** Dübelanierung nach Schienenerneuerung, Fassadensanierung am Stellwerksgebäude und Weichenarbeiten in Tiergarten**S3 S5 S7 S9****Lichtenberg – Spandau**

14

**Nacht 17./18.08. (Di/Mi)  
22 Uhr bis 1:30 Uhr****Taktänderung:** Charlottenburg <> Westkreuz S-Bahnverkehr nur im ungefähren 5-/15-Minutentakt mit S7 und S9**Taktänderung:** Westkreuz <> Spandau S-Bahnverkehr nur im 20-Minutentakt mit S9**Fahrplanänderung:** Die S7 fährt von Berlin Hbf bis Grunewald teilweise 1 Minute früher. Die S9 fährt von Warschauer Straße bis Spandau 2 Minuten später. In der Gegenrichtung fährt die S9 nach Flughafen BER – Terminal 1-2 von Spandau bis Warschauer Straße 2 bis 3 Minuten früher.**Bahnsteigänderung:** In Charlottenburg endet/beginnt die S3 aus/nach Erkner auf Gleis 7 (Bahnsteig stadtauswärts). In Charlottenburg endet/beginnt die S5 aus/nach Strausberg Nord auf Gleis 6 (Bahnsteig stadteinwärts). In Westkreuz fährt die S7 nach Potsdam Hbf von Gleis 3 (Bahnsteig stadteinwärts). In Westkreuz fährt die S9 nach Spandau von Gleis 4 (Bahnsteig stadteinwärts).**Linienführungen der betroffenen S-Bahn-Linien:**

I S3 fährt Erkner &lt;&gt; Charlottenburg (10-Minutentakt: Friedrichshagen &lt;&gt; Ostbahnhof)

I S5 fährt Strausberg Nord &lt;&gt; Charlottenburg (10-Minutentakt: Mahlsdorf &lt;&gt; Warschauer Straße)

I S7 fährt Ahrensfelde &lt;&gt; Potsdam Hbf (10-Minutentakt bis ca. 23 Uhr: Ahrensfelde &lt;&gt; Lichtenberg)

I S9 fährt Flughafen BER – Terminal 1-2 &lt;&gt; Spandau

Bitte zwischen Charlottenburg (U-Bf Wilmsdorfer Straße) und Spandau (U-Bf Rathaus Spandau) auch die U7 nutzen.

**Grund:** Weichenarbeiten in Charlottenburg**S41 S42****Beusselstraße – Wedding**

15

**Nächte 19./20.08. (Do/Fr)  
und 23./24.08. (Mo/Di)****jeweils 22 Uhr bis 1:30 Uhr****Taktänderung:** Beusselstraße <> Wedding S-Bahnverkehr nur im 20-Minutentakt**Fahrplanänderung:** Die S41 fährt auf dem gesamten Ring 5 Minuten später. In der Nacht 19./20.08. (Do/Fr) fahren die in Beusselstraße beginnenden Züge der S42 von Beusselstraße bis Jungfernhöhe 1 Minute früher. In der Nacht 23./24.08. (Mo/Di) fahren die in Wedding beginnenden Züge der S41 von Wedding bis Gesundbrunnen 1 Minute früher.**Linienführungen der betroffenen S-Bahn-Linien:**

I S41 befährt den gesamten Ring (10-Minutentakt: Wedding &gt; Gesundbrunnen &gt; Ostkreuz &gt; Südkreuz &gt; Westkreuz &gt; Beusselstraße)

I S42 befährt den gesamten Ring (10-Minutentakt: Beusselstraße &gt; Westkreuz &gt; Südkreuz &gt; Ostkreuz &gt; Gesundbrunnen &gt; Wedding)

**Grund:** Schienenfräsen**S41 S42****Westend – Wedding**

16

**Nächte 26./27.08. (Do/Fr)  
und 30./31.08. (Mo/Di)****jeweils 22 Uhr bis 1:30 Uhr****Taktänderung:** Westend <> Wedding S-Bahnverkehr nur im 20-Minutentakt**Fahrplanänderung:** Die S41 fährt auf dem gesamten Ring 5 Minuten später.**Linienführungen der betroffenen S-Bahn-Linien:**

I S41 befährt den gesamten Ring (10-Minutentakt: Wedding &gt; Gesundbrunnen &gt; Ostkreuz &gt; Südkreuz &gt; Westkreuz &gt; Westend)

I S42 befährt den gesamten Ring (10-Minutentakt: Westend &gt; Westkreuz &gt; Südkreuz &gt; Ostkreuz &gt; Gesundbrunnen &gt; Wedding)

**Grund:** Schienenfräsen**S41 S42 S45 S46****Baumschulenweg – Hermannstraße – Südkreuz**

17

**Nächte 17./18.08. (Di/Mi),  
18./19.08. (Mi/Do), 24./25.08. (Di/Mi)  
und 25./26.08. (Mi/Do)****jeweils 22 Uhr bis 1:30 Uhr****Zugverkehr verändert:** Fahrgäste der S41 und S42 steigen bitte in beiden Fahrtrichtungen in Hermannstraße um, die Weiterfahrt erfolgt nach 7 oder 17 Minuten (S41) bzw. nach 7 Minuten (S42) vom selben Gleis.**Taktänderung:** Baumschulenweg <> Neukölln S-Bahnverkehr nur im 20-Minutentakt mit S46**Taktänderung:** Hermannstraße <> Tempelhof S-Bahnverkehr nur im 20-Minutentakt mit S41/S42**Fahrplanänderung:** Die S41 fährt von Neukölln bis Hermannstraße 3 Minuten später. Die S42 fährt von Hermannstraße bis Neukölln 3 Minuten früher.**Bahnsteigänderung:** In Treptower Park fährt die S9 (S45) nach Flughafen BER – Terminal 1-2 von Gleis 4 (Bahnsteig in Richtung Ostkreuz).**Linienführungen der betroffenen S-Bahn-Linien:**

I S41 fährt Hermannstraße &gt; Südkreuz &gt; Westkreuz &gt; Gesundbrunnen &gt; Ostkreuz &gt; Hermannstraße (10-Minutentakt: Tempelhof &gt; Südkreuz &gt; Westkreuz &gt; Gesundbrunnen &gt; Ostkreuz &gt; Hermannstraße)

I S42 fährt Hermannstraße &gt; Ostkreuz &gt; Gesundbrunnen &gt; Westkreuz &gt; Südkreuz &gt; Tempelhof

I S45 fährt als S9 Flughafen BER – Terminal 1-2 &lt;&gt; Treptower Park

I S46 fährt Königs Wusterhausen &lt;&gt; Hermannstraße und Südkreuz &lt;&gt; Westend

**Grund:** Schienenfräsen**Fortsetzung auf Seite 26**

# Übersicht Fahrplanänderungen im S-Bahn-Liniennetz

Zeitraum: Donnerstag, 12.08.2021, bis Sonntag, 29.08.2021

Fortsetzung von **Seite 25**

**S41 S42 S8 S85** 18

**Treptower Park – Greifswalder Straße – Wedding/Bornholmer Straße** WE

**13.08. (Fr) 22 Uhr  
bis 16.08. (Mo) 1:30 Uhr,  
27.08. (Fr) 22 Uhr  
bis 30.08. (Mo) 1:30 Uhr**

**Ersatzverkehr mit Bussen:** Wedding (Nähe Nettelbeckplatz) <> Humboldtthain (Zusatzhalt) <> Gesundbrunnen (Böttgerstraße) <> Schönhauser Allee (Wichertstraße) <> Prenzlauer Allee (Grellstraße) <> Greifswalder Straße (ggü. Ernst-Thälmann-Park)

**kein S-Bahnverkehr:** Schönhauser Allee <> Bornholmer Straße, bitte über Gesundbrunnen (mit Umstieg) umfahren oder zwischen Schönhauser Allee <> Pankow bitte die U2 nutzen

**Fahrplanänderung:** Die S41 fährt von Greifswalder Straße bis Landsberger Allee 3 Minuten früher und von Jungfernheide bis Wedding 4 Minuten später. Die S42 fährt von Wedding bis Jungfernheide 1 Minute früher und von Landsberger Allee bis Greifswalder Straße 2 bis 3 Minuten später. Im Nachtverkehr Fr/Sa und Sa/So fährt die S42 von Westhafen bis Jungfernheide 1 Minute früher. Die S8 fährt von Landsberger Allee bis Ostkreuz 3 Minuten früher. Im Nachtverkehr Fr/Sa und Sa/So fährt die S8 von Pankow bis Bornholmer Straße sowie von Greifswalder Straße bis Grünau 3 Minuten später. Die S85 fährt von Treptower Park bis Plänterwald 1 Minute früher.


**Bahnsteigänderung:** In Bornholmer Straße beginnen/enden die S8 nach/aus Birkenwerder und die S85 nach/aus Pankow auf Gleis 3 (Bahnsteig stadtauswärts), zur Weiterfahrt in Richtung Gesundbrunnen ist ein Bahnsteigwechsel erforderlich (der Bahnhof ist barrierefrei ausgestattet).

**Linienführungen der betroffenen S-Bahn-Linien:**

**S41** fährt Greifswalder Straße > Ostkreuz > Südkreuz > Westkreuz > Wedding (im 10-Minutentakt; 5-/5-/10-Minutentakt Sa+So 12 bis 20 Uhr: Landsberger Allee > Ostkreuz > Südkreuz > Westkreuz > Beusselstraße)

**S42** fährt Wedding > Westkreuz > Südkreuz > Ostkreuz > Greifswalder Straße (im 10-Minutentakt; 5-/5-/10-Minutentakt Sa+So 12 bis 20 Uhr: Beusselstraße > Westkreuz > Südkreuz > Ostkreuz > Landsberger Allee)

**S8** fährt Grünau <> Landsberger Allee (im Nachtverkehr Grünau <> Greifswalder Straße) und Bornholmer Straße <> Birkenwerder (im Nachtverkehr Bornholmer Straße <> Pankow) Vom 27.08. (Fr) 22 Uhr bis 30.08. (Mo) 1:30 Uhr endet/beginnt die S8 in Blankenburg, zwischen Pankow-Heinersdorf <> Birkenwerder besteht Ersatzverkehr mit Bussen.

**S85** fährt Schöneweide <> Treptower Park <> Warschauer Straße und Bornholmer Straße <> Pankow (Seite **27** )

Da in Wedding der Ersatzverkehr mit Bussen in der Reinickendorfer Straße (Nähe Nettelbeckplatz) hält, können sich mobilitätseingeschränkte Fahrgäste unter Tel. (030/86096444) zum barrierefreien Zugang Müllerstraße/Lynarstraße (Nähe U6) einen Fahrdienst rufen.

**Grund:** Bauvorhaben ESTW Nordkreuz (Signale stellen, Kabeltiefbauarbeiten)

**S46** 19

**Königs Wusterhausen – Wildau** 

**Nacht 15./16.08. (So/Mo)  
20 Uhr bis 1:30 Uhr**

**Ersatzverkehr mit Bussen:** Königs Wusterhausen (Position1 - Nähe Wasserturm) <> Wildau

**Linienführung der betroffenen S-Bahn-Linie:** **S46** fährt Wildau <> Westend Bitte auch die Einschränkungen beim Bahn-Regionalverkehr (RE2, RB24) beachten.

**Grund:** Softwarewechsel beim elektronischen Stellwerk der Fernbahn

**S5 S7 S75** 20

**Wuhletal/Wartenberg – Lichtenberg – Warschauer Straße** WE

**13.08. (Fr) 22 Uhr  
bis 16.08. (Mo) 1:30 Uhr,  
21.08. (Sa) 16 Uhr  
bis 23.08. (Mo) 1:30 Uhr**

**kein S-Bahnverkehr:** Wuhletal <> Friedrichsfelde Ost <> Lichtenberg (tagsüber)

**kein S-Bahnverkehr:** Friedrichsfelde Ost <> Lichtenberg (im Nachtverkehr Fr/Sa und Sa/So)

**Ersatzverkehr mit Bussen:**

**Bus S5:** Wuhletal <> Bushaltestelle „Schlosspark Biesdorf“ (Halt für S-Bf Biesdorf) <> Bushaltestelle „Oberfeldstraße“ (Halt für S-Bf Biesdorf) <> Friedrichsfelde Ost (Seddiner Straße – gegenüber vom Bahnhofszugang) – diese Linie fährt nicht im Nachtverkehr Fr/Sa und Sa/So, in dieser Zeit bitte die S5 nutzen

**Bus S7:** Friedrichsfelde Ost (Seddiner Straße – in Höhe Buswendeschleife) <> Lichtenberg (Weitlingstraße vor Irenenstraße)

**Bus S5N:** Wuhletal <> Bushaltestelle „Schlosspark Biesdorf“ (Halt für S-Bf Biesdorf) <> Bushaltestelle „Oberfeldstraße“ (Halt für S-Bf Biesdorf) <> Friedrichsfelde Ost (Seddiner Straße) <> Lichtenberg (Weitlingstraße vor Irenenstraße) – diese Linie fährt nur im Nachtverkehr So/Mo nach dem Betriebsschluss auf der U5 (Wuhletal ab 0:11, 0:31 und 0:51 Uhr sowie Lichtenberg ab 0:06, 0:26, 0:46 und 1:06 Uhr)

**Taktänderung:** Wartenberg <> Springpfuhl S-Bahnverkehr nur im 20-Minutentakt

**Taktänderung:** Lichtenberg <> Ostkreuz S-Bahnverkehr nur im 10-Minutentakt mit S7

**Fahrplanänderung:** Die S5 fährt teilweise von Mahlsdorf bis Wuhletal 2 Minuten früher.

Die S7 fährt teilweise von Poelchastraße bis Friedrichsfelde Ost 1 Minute früher. Im Nachtverkehr Fr/Sa und Sa/So fahren die S5 und die S7 von Ostkreuz bis Lichtenberg 6 Minuten später. Im Nachtverkehr Fr/Sa und Sa/So fährt die S75 von Wartenberg bis Friedrichsfelde Ost 8 Minuten später, in der Gegenrichtung fährt die S75 von Friedrichsfelde Ost bis Wartenberg 20 Minuten später.

**Bahnsteigänderung:** In Wuhletal endet die S5 aus Strausberg Nord und beginnt die S5 nach Mahlsdorf auf Gleis 11 (Bahnsteig stadteinwärts). In Wuhletal endet die S5 aus Mahlsdorf

und beginnt die S5 nach Strausberg Nord auf Gleis 12 (Bahnsteig stadtauswärts). Im Nachtverkehr Fr/Sa und Sa/So fährt die S5 nach Friedrichsfelde Ost in Wuhletal von Gleis 12 (Bahnsteig stadtauswärts) und in Biesdorf von Gleis 2 (Bahnsteig stadtauswärts). Ggf. ist in Wuhletal beim Umstieg von/zur U5 ein Bahnsteigwechsel erforderlich (der Bahnhof ist barrierefrei ausgestattet).

**Linienführungen der betroffenen S-Bahn-Linien:**

**S5** fährt Strausberg Nord <> Wuhletal (10-Minutentakt: Mahlsdorf <> Wuhletal) und Karlshorst <> Westkreuz (10-Minutentakt: Ostkreuz <> Westkreuz, ab ca. 21 Uhr Ostkreuz <> Warschauer Straße); im Nachtverkehr Fr/Sa und Sa/So Strausberg Nord <> Friedrichsfelde Ost und Lichtenberg <> Warschauer Straße

**S7** fährt Ahrensfelde <> Friedrichsfelde Ost (tagsüber im 10-Minutentakt) und Lichtenberg <> Potsdam Hbf (tagsüber im 10-Minutentakt)

**S75** fährt Wartenberg <> Friedrichsfelde Ost Bitte zwischen Wuhletal <> Lichtenberg <> Frankfurter Allee <> Alexanderplatz <> Berlin Hbf auch die U5 nutzen. Zwischen S-Bf Biesdorf <> S-Bf Friedrichsfelde Ost bitte auch die BVG-Buslinie 192 nutzen. Der S-Bf Biesdorf wird vom Ersatzverkehr nicht direkt angefahren, bitte die ca. 500 Meter entfernte Bushaltestelle „Oberfeldstraße“ in der Straße Alt-Biesdorf nutzen.

**Grund:** Neubau Blumberger-Damm-Brücke, Kabeltiefbauarbeiten, Ausbau von Iso-Stößen

**S5 S7 S75** 21

**Wuhletal/Wartenberg – Lichtenberg – Warschauer Straße** WE

**27.08. (Fr) 22 Uhr  
bis 30.08. (Mo) 1:30 Uhr**

**kein S-Bahnverkehr:** Wuhletal/Springpfuhl <> Friedrichsfelde Ost <> Lichtenberg

**Umfahrungsmöglichkeit mit U5:** Wuhletal <> Lichtenberg <> Frankfurter Allee <> Alexanderplatz <> Berlin Hbf

**Ersatzverkehr mit Bussen:**

**Bus S5:** Wuhletal <> Bushaltestelle „Schlosspark Biesdorf“ (Halt für S-Bf Biesdorf) <> Bushaltestelle „Oberfeldstraße“ (Halt für S-Bf Biesdorf) <> Friedrichsfelde Ost (Seddiner Straße – gegenüber vom Bahnhofszugang)

**Bus S7:** Springpfuhl (Brücke Allee der Kosmonauten) <> Friedrichsfelde Ost (Seddiner Straße) <> Lichtenberg (Weitlingstraße vor Irenenstraße)

**Bus S5N:** Wuhletal <> Bushaltestelle „Schlosspark Biesdorf“ (Halt für S-Bf Biesdorf) <> Bushaltestelle „Oberfeldstraße“ (Halt für S-Bf Biesdorf) <> Friedrichsfelde Ost (Seddiner Straße) <> Lichtenberg (Weitlingstraße vor Irenenstraße) – diese Linie fährt nur im Nachtverkehr So/Mo nach dem Betriebsschluss auf der U5 (Wuhletal ab 0:11, 0:31 und 0:51 Uhr sowie Lichtenberg ab 0:06, 0:26, 0:46 und 1:06 Uhr)

**Taktänderung:** Wartenberg <> Springpfuhl S-Bahnverkehr nur im 20-Minutentakt

**Taktänderung:** Lichtenberg <> Ostkreuz S-Bahnverkehr nur im 10-Minutentakt mit S7

**Fahrplanänderung:** Die S5 fährt teilweise von Wuhletal bis Mahlsdorf 1 Minute früher. Die S75

fährt von Springpfuhl bis Wartenberg 5 bis 6 Minuten später. Im Nachtverkehr Fr/Sa und Sa/So fährt die S5 von Ostbahnhof bis Warschauer Straße 3 Minuten früher. Im Nachtverkehr Fr/Sa und Sa/So fahren die S5 und die S7 von Ostkreuz bis Lichtenberg 6 Minuten später. Im Nachtverkehr Fr/Sa und Sa/So fährt die S75 von Springpfuhl bis Wartenberg 4 Minuten später.

**Bahnsteigänderung:** In Wuhletal endet die S5 aus Strausberg Nord und beginnt die S5 nach Mahlsdorf auf Gleis 11 (Bahnsteig stadteinwärts). In Wuhletal endet die S5 aus Mahlsdorf und beginnt die S5 nach Strausberg Nord auf Gleis 12 (Bahnsteig stadtauswärts). Ggf. ist in Wuhletal beim Umstieg von/zur U5 ein Bahnsteigwechsel erforderlich (der Bahnhof ist barrierefrei ausgestattet).

#### Linienführungen der betroffenen S-Bahn-Linien:

! S5 fährt Strausberg Nord <> Wuhletal (10-Minutentakt: Mahlsdorf <> Wuhletal) und Karlshorst <> Westkreuz (10-Minutentakt: Ostkreuz <> Westkreuz, ab ca. 21 Uhr Ostkreuz <> Warschauer Straße); im Nachtverkehr Fr/Sa und Sa/So Strausberg Nord <> Wuhletal und Lichtenberg <> Ostbahnhof

! S7 fährt Ahrensfelde <> Springpfuhl (tagsüber im 10-Minutentakt) und Lichtenberg <> Potsdam Hbf (tagsüber im 10-Minutentakt)

! S75 fährt Wartenberg <> Springpfuhl  
Bitte zwischen S-Bf Biesdorf <> S-Bf Friedrichsfelde Ost auch die BVG-Buslinie 192 nutzen. Der S-Bf Biesdorf wird vom Ersatzverkehr nicht direkt angefahren, bitte die ca. 500 Meter entfernte Bushaltestelle „Oberfeldstraße“ in der Straße Alt-Biesdorf nutzen.

**Grund:** Neubau Blumberger-Damm-Brücke, Kabeltiefbauarbeiten, Ausbau von Iso-Stößen

#### S7 22

##### Nikolassee – Potsdam Hbf

**Nächte 29./30.08. (So/Mo)**  
**bis 02./03.09. (Do/Fr),**  
**Nächte 05./06.09. (So/Mo)**  
**bis 09./10.09. (Do/Fr)**  
**jeweils 23:15 bis 1:30 Uhr**

**Fahrplanänderung:** Die S7 fährt von Nikolassee bis Potsdam Hbf 2 bis 4 Minuten später.

**Linienführung der betroffenen S-Bahn-Linie:**  
! S7 fährt Ahrensfelde <> Potsdam Hbf (unverändert)

**Grund:** Aufbau einer Rüstung für die Dachinstandsetzung

#### S8 23

##### Schönfließ – Birkenwerder

**21.08. (Sa)**  
**7 Uhr bis 19 Uhr**

**Fahrplanänderung:** Die S8 fährt von Schönfließ bis Birkenwerder 1 bis 4 Minuten später. In der Gegenrichtung fährt die S8 von Birkenwerder bis Schönfließ 8 Minuten früher, hat in Schönfließ 8 Minuten Aufenthalt und fährt von Schönfließ bis Grünau planmäßig.

**Linienführung der betroffenen S-Bahn-Linie:**  
! S8 fährt Grünau <> Birkenwerder (unverändert)

**Grund:** Kabelarbeiten

#### S8 24



##### Pankow-Heinersdorf – Birkenwerder

**27.08. (Fr) 22 Uhr**  
**bis 30.08. (Mo) 1:30 Uhr**

**Ersatzverkehr mit Bussen:** Pankow-Heinersdorf (Am Feuchten Winkel) <> Bushaltestelle „Hans-Jürgen-Straße“ (Zusatzhalt) <> Mühlenbeck-Mönchmühle <> Schönfließ, Kirche <> Bergfelde <> Hohen Neuendorf <> Birkenwerder (ohne Halt in Blankenburg)

Bitte zwischen der S8 und dem Ersatzverkehr mit Bussen in Pankow-Heinersdorf umsteigen. Fahrgäste von Blankenburg in Richtung Birkenwerder nutzen bitte zunächst die S2 nach Blankenfelde oder die S8 nach Bornholmer Straße bis Pankow-Heinersdorf und steigen dort in den Ersatzverkehr mit Bussen um. Alternativ bitte die Buslinie 150 nach U-Bf Osloer Straße bis Bushaltestelle „Hans-Jürgen-Straße“ nutzen und in den Ersatzverkehr umsteigen. Der S-Bf Schönfließ wird vom Ersatzverkehr nicht direkt angefahren, bitte die ca. 1,4 km entfernte Bushaltestelle „Schönfließ, Kirche“ nutzen.

**Linienführung der betroffenen S-Bahn-Linie:**

! S8 fährt Grünau <> Landsberger Allee und Bornholmer Straße <> Blankenburg  
Bitte auch die Bauarbeiten auf dem Ostring beachten (Seite → 26 ). Bitte zur Umfahrung zwischen Bornholmer Straße <> Hohen Neuendorf <> Birkenwerder auch die S1 nutzen. Am 29.08. (So) besteht zwischen 7 und 13 Uhr zwischen Frohnau <> Birkenwerder ebenfalls Ersatzverkehr mit Bussen (Seite → 22 ).

**Grund:** Belastungsstoppung, Stromschienenerneuerung, Kabelarbeiten

#### S9 25

##### Alexanderplatz – Westkreuz

**Nächte 16./17.08. (Mo/Di)**  
**bis 19./20.08. (Do/Fr)**  
**jeweils 1:35 Uhr bis 3:50 Uhr**

Der Zug Flughafen BER – Terminal 1-2 ab 0.49 Uhr nach Olympiastadion (an 1:59 Uhr) endet bereits um 1:36 Uhr in Friedrichstraße und fällt von Friedrichstraße bis Olympiastadion aus. Der Zug Charlottenburg ab 3:02 Uhr nach Flughafen BER – Terminal 1-2 (an 4:00 Uhr) beginnt erst um 3:20 Uhr in Alexanderplatz und fällt von Charlottenburg bis Alexanderplatz aus. Der Zug Westkreuz ab 3:12 Uhr nach Flughafen BER – Terminal 1-2 (an 4:16 Uhr) beginnt erst um 3:28 Uhr in Friedrichstraße und fällt von Westkreuz bis Friedrichstraße aus.

Der Zug Westkreuz ab 3:32 Uhr nach Flughafen BER – Terminal 1-2 (an 4:36 Uhr) beginnt erst um 3:48 Uhr in Friedrichstraße und fällt von Westkreuz bis Friedrichstraße aus.

Bitte von Charlottenburg, Zoologischer Garten und Berlin Hbf bis Flughafen BER – Terminal 1-2 den FEX oder ab Zoologischer Garten den Bus N7X nutzen.

**Grund:** Leuchtmittelwechsel mit Gerüst und Dübelanierung nach Schienenerneuerung

## Vorschau auf größere Baumaßnahmen, bei denen auch Arbeitstage betroffen sind

(Planungsstand, Änderungen ausdrücklich vorbehalten):

#### S2 S41 S42 S46 S8 S85

##### Westend – Gesundbrunnen

**13.09. (Mo) 4 Uhr**  
**bis 20.09. (Mo) 1:30 Uhr**

**Ersatzverkehr mit Bussen:** Westend <> Jungfernheide <> Sickingenstraße/Beusselstraße (Halt für S-Bf Beusselstraße) <> U-Bf Turmstraße (Zusatzhalt) <> Westhafen <> Wedding <> Humboldthain (Zusatzhalt) <> Gesundbrunnen  
**Taktänderung:** Gesundbrunnen <> Schönhauser Allee S-Bahnverkehr nur im 10-Minutentakt  
**Taktänderung:** Mo-Fr während der Hauptverkehrszeiten Treptower Park <> Neukölln S-Bahnverkehr nur im 5-/5-/10-Minutentakt

**Fahrplanänderung:** Die S2 nach Lichtenrade fährt von Karow bis Pankow teilweise 1 Minute früher. Im Nachtverkehr Fr/Sa und Sa/So fährt die S2 nach Blankenfelde von Gesundbrunnen bis Nordbahnhof 5 Minuten früher. Der Übergang von der S25 (aus Hennigsdorf) zur S2 (nach Blankenfelde) wird in diesen Nächten in Nordbahnhof (anstatt in Gesundbrunnen) angeboten. Die S41 fährt von Westkreuz bis Westend 3 bis 4 Minuten später. Im Nachtverkehr Fr/Sa und Sa/So fährt die S41 von Gesundbrunnen bis Schönhauser Allee 4 Minuten früher. Die S42 fährt von Prenzlauer Allee bzw. Schönhauser Allee bis Gesundbrunnen 2 bis 3 Minuten später. Im Nachtverkehr Fr/Sa und Sa/So fährt die S42 von Westend bis Westkreuz teilweise 1 Minute früher und teilweise 4 Minuten später. Die S46 fährt von Köllnische Heide bis Tempelhof 2 Minuten früher. Die S8 nach Birkenwerder fährt von Prenzlauer Allee bis Bornholmer Straße 1 Minute später. Der Übergang von der S8 (aus Zeuthen/Grünau) zur S25 (nach Hennigsdorf) kann nicht gewährt werden. Die S85 nach Blankenburg fährt von Greifswalder Straße bis Bornholmer Straße 2 Minuten später. Mo-Fr kann der Übergang von der S85 (aus Grünau) zur S26 (nach Waidmannslust) nicht gewährt werden. Die S85 nach Blankenburg fährt von Bornholmer Straße bis Pankow 1 Minute früher. Die S85 nach Schöneide/Grünau fährt von Pankow bis Bornholmer Straße 1 Minute später. Mo-Fr kann der Übergang von der S85 (aus Blankenburg) zur S26 (nach Teltow Stadt) nicht gewährt werden.

**Bahnsteigänderung:** In Gesundbrunnen fährt die S41 von Gleis 2 (Gleis der S42 – Bahnsteig in Richtung Wedding/Humboldthain).

**Gleisänderung:** In Westend fährt die S42 von Gleis 1 (Gleis der Gegenrichtung).

**Linienführungen der betroffenen S-Bahn-Linien:**

! S2 fährt Blankenfelde <> Bernau (10-Minutentakt: Lichtenrade <> Buch)  
! S41 fährt Gesundbrunnen > Ostkreuz > Südkreuz > Westkreuz > Westend (im 10-Minutentakt); Blankenburg > Schönhauser Allee > Ostkreuz > Südkreuz > Westkreuz > Westend (nur Mo-Fr zur Hauptverkehrszeit und Sa+So von 12 bis 20 Uhr – im 20-Minutentakt); Südkreuz > Westkreuz > Westend (nur Mo-Fr zur Hauptverkehrszeit – im 20-Minutentakt);

Fortsetzung auf → Seite 28

# Übersicht Fahrplanänderungen im S-Bahn-Liniennetz

Zeitraum: Donnerstag, 12.08.2021, bis Sonntag, 29.08.2021

## Fortsetzung von ❖ Seite 27

Bundesplatz > Westkreuz > Westend (nur Sa+So von 12 bis 20 Uhr – im 20-Minutentakt)  
**I** S42 fährt Westend > Westkreuz > Südkreuz > Ostkreuz > Gesundbrunnen (im 10-Minutentakt); Westend > Westkreuz > Südkreuz > Ostkreuz > Schönhauser Allee > Blankenburg (nur Mo-Fr zur Hauptverkehrszeit und Sa+So von 12 bis 20 Uhr – im 20-Minutentakt); Westend > Westkreuz > Südkreuz (nur Mo-Fr zur Hauptverkehrszeit – im 20-Minutentakt); Westend > Westkreuz > Bundesplatz (nur Sa+So von 12 bis 20 Uhr – im 20-Minutentakt)  
**I** S46 fährt Königs Wusterhausen <> Tempelhof, im Nachtverkehr Fr/Sa und Sa/So Königs Wusterhausen <> Südkreuz (unverändert)  
**I** S8 fährt (Zeuthen <>) Grünau <> Birkenwerder  
**I** S85 fährt (Grünau <>) Schöneweide <> Pankow <> Blankenburg  
 Es wird empfohlen, den gesperrten Abschnitt weiträumig mit den S-Bahn-Linien S1, S2, S25 oder S26 sowie S3, S5, S7 oder S9 (mit Umstieg in Friedrichstraße) sowie den U-Bahn-Linien U6, U7 und U9 zu umfahren.

**Grund:** weitere Arbeiten (Abnahmen und Messfahrten) für die zukünftige S15, Schwellenausschwehlungen in Beusselstraße

## Größere Bauarbeiten bei der U-Bahn

### U2

#### Potsdamer Platz

bis vsl. 29.10.2021 (Fr)

**kein Halt in Richtung Pankow:** Die Züge nach S+U-Bf Pankow fahren in S+U-Bf Potsdamer Platz ohne Halt durch. Fahrgäste aus U-Bf Ruhleben nach S+U-Bf Potsdamer Platz fahren bitte bis U-Bf Mohrenstraße (1 Station) und steigen dort in den Zug der Gegenrichtung um. Fahrgäste von S+U-Bf Potsdamer Platz nach S+U-Bf Pankow fahren bitte mit dem Zug der Gegenrichtung bis U-Bf Mendelssohn-Bartholdy-Park und steigen dort um. Mobilitätseingeschränkte Fahrgäs-

te fahren bitte bis U-Bf Gleisdreieck (2 Stationen) und steigen dort in den Zug der Gegenrichtung um.

**Linienführung der betroffenen U-Bahn-Linie:**

**I** U2 fährt S+U-Bf Pankow <> U-Bf Ruhleben (unverändert)

**Grund:** Bahnsteigsanierung

### U6

#### Alt-Mariendorf – Tempelhof

bis 07.10.2021 (Do)

**Ersatzverkehr mit barrierefreien Bussen:** U-Bf Alt-Mariendorf <> S+U-Bf Tempelhof

**Linienführung der betroffenen U-Bahn-Linie:**

**I** U6 fährt S+U-Bf Tempelhof <> U-Bf Alt-Tegel  
**Umfahrung:** M76, X76 U-Bf Alt-Mariendorf <> S-Bf Priesterweg und weiter S2, S25, S26

**Weitere Umfahrmöglichkeiten:** M11, X11, M46, M77, 170, 282, X83

**Grund:** Einbau Weichenkreuz

## Barrierefreiheit eingeschränkt

Gleise am Ostbahnhof nicht mehr wie gewohnt zugänglich

Wegen der Sanierung der Hallendächer im am Berliner Ostbahnhof sind voraussichtlich für die nächsten zwei Jahre die S-Bahnsteige 8/9 (stadtauswärts) und Gleise 10/11 (stadteinwärts) nicht barrierefrei zugänglich. Außerdem sind die Flächen auf den Bahnsteigen stark reduziert.

### Rollstuhlfahrer:innen nutzen bitte alternativ folgende barrierefreie Buslinien:

**BUS 300** S+U-Bf Warschauer Straße <> S-Bf Ostbahnhof <> S+U-Bf Jannowitzbrücke <> S+U-Bf Alexanderplatz

**BUS 142** U-Bf Strausberger Platz <> S-Bf Ostbahnhof

**BUS 240** S+U-Bf Lichtenberg <> S-Bf Rummelsburg (<> S-Bf Ostkreuz – Halt nur in Richtung S-Bf Ostbahnhof) <> S-Bf Ostbahnhof

**BUS 347** S-Bf Ostkreuz <> S+U-Bf Warschauer Straße <> S-Bf Ostbahnhof

Die Aufzüge im westlichen Fußgängertunnel zur Erich-Steinfurt-Straße sind für Fahrgäste mit Kinderwagen, Fahrrädern und Koffern weiterhin nutzbar. Die Aufzüge im östlichen Fußgängertunnel (Nähe Empfangsgebäude) sind baubedingt nicht nutzbar.

Zum Umstieg zwischen den S-Bahn-Linien S3, S3 Express, S5, S7, S75 und S9 bitte nicht den Ostbahnhof nutzen, sondern den Bahnhof Warschauer Straße.

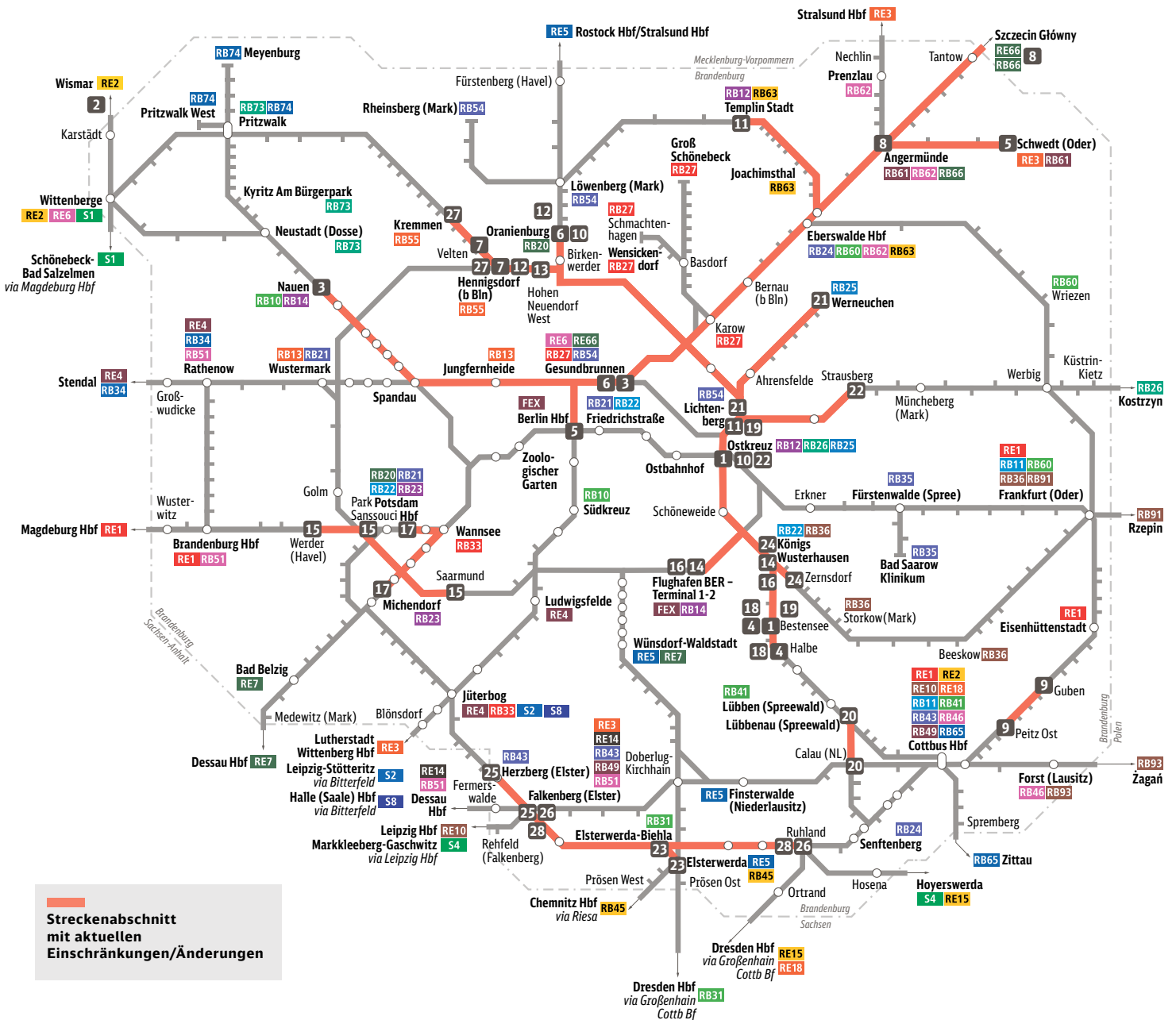
Für Fahrten im Regionalverkehr (RE1) bitte die Bahnhöfe Ostkreuz und Alexanderplatz nutzen – und für den Umstieg zum Fernverkehr den Berliner Hauptbahnhof.



Foto: André Groth

# Fahrplanänderungen im Bahn-Regionalverkehr

Größere Baumaßnahmen im Zeitraum: Donnerstag, 12.08.2021, bis Sonntag, 29.08.2021



**Streckenabschnitt mit aktuellen Einschränkungen/Änderungen**

- RE2 (ODEG)**  
**Wismar - Berlin - Cottbus**  
**Am 14.08. (Sa) und 15.08. (So)..... WE 1**  
 I Ausfall zwischen Bestensee und Berlin Ostkreuz  
 I Ersatz durch Busse zwischen Bestensee und Königs Wusterhausen/Berlin Ostkreuz  
**Vom 16.08. (Mo) bis 22.08. (So) ..... 2**  
**zwischen 08:00 und 16:00 Uhr**  
 I Ausfall zwischen Wismar und Bad Kleinen  
 I Ersatz durch Busse  
**Noch bis 29.08. (So) ..... 3**  
 I Ausfall der Pendlerzüge zwischen Nauen und Berlin (62191, 62192, 62195, 62196, 62197, 62198)  
**Noch bis 10.09. (Fr) ..... 4**  
 I Teilausfall zwischen Bestensee und Halbe  
 I Ersatz durch Busse

- RE3 (DB)**  
**Stralsund / Schwedt - Berlin - Lutherstadt Wittenberg / Falkenberg (Elster)**  
**Nacht 14./15.08. (Sa/So) ..... 5**  
 I Ausfall der Züge zwischen Berlin Hbf (tief) und Pasewalk/Schwedt (Oder)  
 I Ersatz durch S-Bahn-Linie S2 zwischen Berlin und Bernau (b Berlin)  
 I Ersatz durch Busse zwischen Bernau (b Berlin) und Pasewalk/Schwedt (Oder)  
**RE5 (DB)**  
**Rostock / Stralsund - Neustrelitz - Berlin - Elsterwerda**  
**Vom 13.08. (Fr) ca. 22 Uhr ..... 6**  
**bis 22.08. (So) ca. 22 Uhr**  
 I Ausfall der Züge zwischen Berlin Gesundbrunnen und Oranienburg  
 I Ersatz durch S-Bahn-Linie S1  
 I Ersatz durch Busse für einzelne Fahrten

- RE6 (DB)**  
**Wittenberge - Neuruppin - Berlin**  
**Nacht 15./16.08. (So/Mo) ..... 7**  
 I Ausfall der Züge zwischen Hennigsdorf (b Berlin) und Velten  
 I Ersatz durch Busse  
 I Bitte auch die veränderten, späteren Ankunfts- und Abfahrtszeiten zwischen Velten und Neuruppin West und umgekehrt beachten.  
**RB66 (DB)**  
**Szczecin - Angermünde - Berlin**  
**Nacht 14./15.08. (Sa/So) ..... WE 8**  
 I Ausfall der Züge (RB 5817) zwischen Angermünde und Szczecin Główny  
 I Ersatz durch Busse

Fortsetzung auf Seite 30


# Fahrplanänderungen im Bahn-Regionalverkehr

Größere Baumaßnahmen im Zeitraum: Donnerstag, 12.08.2021, bis Sonntag, 29.08.2021

Fortsetzung von **Seite 29**

**RB11** (DB)


**Frankfurt (Oder) – Cottbus**

Vom **19.08. (Do) bis 21.08. (Sa)** .....  **9**  
jeweils **7 Uhr bis 16.30 Uhr**

- ! Ausfall der Züge zwischen Peitz Ost und Guben
- ! Ersatz durch Busse


**RB12** (NEB)

**Templin Stadt – Berlin Ostkreuz**

Vom **14.08. (Sa) bis 21.08. (Sa)** .....  **10**  
jeweils von **7:15 bis 20:15 Uhr**,

am **22.8. (So)**  
von **7:15 Uhr bis Betriebschluss**


- ! Ausfall der Züge zwischen Oranienburg und Ostkreuz
- ! Ersatz durch S-Bahn bzw. Busse

Vom **26.08. (Do) 18 Uhr** .....  **11**  
durchgehend bis **30.08. (Mo) 18 Uhr**

- ! Züge in Richtung Templin Stadt fahren ab Lichtenberg jeweils bis zu 5 Minuten später.

**RB20** (DB)

**Oranienburg – Potsdam**

Vom **16.08. (Mo) bis 17.08. (Fr)** .....  **12**

- ! Ausfall der Züge zwischen Hennigsdorf (b Berlin) und Oranienburg
- ! Ersatz durch Busse zwischen Hennigsdorf (b Berlin) und Hohen Neuendorf
- ! Ersatz durch S-Bahn-Linie S1 zwischen Hohen Neuendorf und Oranienburg

Vom **18.08. (Mi) bis 10.12. (Fr)** .....  **13**  
jeweils **Montag bis Freitag**


- ! kein Verkehrshalt in Hohen Neuendorf West
- ! Ersatz durch Busse zwischen Hennigsdorf (b Berlin) und Hohen Neuendorf
- ! Die Ersatzhaltestelle Hohen Neuendorf West befindet sich im Zeitraum vom 18.08. bis 31.08. und vom 15.11. bis 10.12.2021 in der Karl-Marx-Straße; im Zeitraum vom 01.09. bis 12.11.2021 in der Jägerstraße.

**RB22** (DB)


**Berlin Friedrichstraße – Golm – Königs Wusterhausen**

Vom **13.08. (Fr) ca. 22 Uhr** ..... **WE 14**  
bis **16.08.2021 (Mo) ca. 1 Uhr**

- ! Ausfall der Züge zwischen Berlin Flughafen BER Terminal 1-2 und Königs Wusterhausen
- ! Ersatz durch Busse

Vom **13./14.08. (Fr/Sa)** .....  **15**

- ! Umleitung der Züge zwischen Potsdam Park Sanssouci und Saarmund über Werder (Havel)
- ! Verkehrshalt in Golm entfällt
- ! Ersatz durch Großraumtaxi zwischen Potsdam Park Sanssouci und Golm

**Nächte 23./24.08. (Mo/Di)** .....  **16**  
und **24./25.08. (Di/Mi)**

- ! Ausfall der Züge zwischen Königs Wusterhausen und Berlin Flughafen BER Terminal 1-2
- ! Ersatz durch Busse
- ! Bitte beachten: RB 18137, RB 18138 und RB 18139 verkehren in der Nacht 23./24.08. (Mo/Di) jeweils von/nach Berlin Flughafen Terminal 5.
- ! Verkehrshalt in Berlin Flughafen Terminal 1-2 entfällt

**RB23** (DB)

**Potsdam – Michendorf**

Vom **20.08. (Fr) ca 22 Uhr** .....  **17**  
bis **24.08. (Di) Betriebschluss**

- ! Ausfall der Züge zwischen Potsdam Hbf und Michendorf
- ! Ersatz durch Busse zwischen Potsdam Hbf und Caputh Schwielowsee
- ! zweistündlicher Pendelverkehr mit Taxi zwischen Caputh Schwielowsee und Ferch-Lienewitz

**RB24** (DB)

**Eberswalde – Berlin-Lichtenberg – Senftenberg**

Noch bis **10.09. (Fr)** .....  **18**

- ! Ausfall der Züge zwischen Bestensee und Halbe
- ! Verkehrshalt in Zeesen entfällt
- ! Ersatz durch Züge der Linie RE2 bzw. durch Busse zwischen Königs Wusterhausen/Bestensee und Halbe
- ! Während der Berufsverkehrszeiten (Mo-Fr) besteht zwischen Halbe und Berlin Flughafen BER Terminal 1-2 ein zusätzliches Expressbusangebot.

Am **14.08. (Sa) und 15.08. (So)** ..... **WE 19**  
jeweils **ca. 6 Uhr bis 22.30 Uhr**


- ! Ausfall der Züge zwischen Berlin-Lichtenberg und Bestensee
- ! Ersatz durch S-Bahn zwischen Berlin und Königs Wusterhausen
- ! Ersatz durch Busse zwischen Königs Wusterhausen und Bestensee/Halbe
- ! Einzelne Fahrten des Ersatz durch Busse werden aufgrund von Bauarbeiten bei der S-Bahn von/nach Wildau verlängert.

**Nacht 18./19.08. (Mi/Do)** .....  **20**

- ! Ausfall der Züge RB 18377 und RB 18378 zwischen Lübbenau (Spreew) und Calau (Niederl)
- ! Ersatz durch Busse

**RB25** (NEB)

**Berlin Ostkreuz – Werneuchen**

Vom **26.08. (Do) 18 Uhr** .....  **21**  
durchgehend bis **30.08. (Mo) 18 Uhr**

- ! Züge in Richtung Werneuchen fahren ab Lichtenberg jeweils 2 bis 4 Minuten später.

**RB26** (NEB)

**Berlin-Lichtenberg – Kostrzyn**

Am **28.8. (Sa) und** ..... **WE 22**  
**29.8. (So) ganztägig**

- ! Zugausfall zwischen Ostkreuz und Strausberg
- ! Ersatz durch S-Bahn und U-Bahn

**RB31** (DB)

**Elsterwerda-Biehla – Dresden**

**14.08. (Sa) und 15.08. (So)**, ..... **WE 23**

**21.08. (Sa) und 22.08. (So)**,

**sowie 28.08. (Sa) und 29.08. (So)**

- ! Ausfall der Züge zwischen Elsterwerda und Elsterwerda-Biehla
- ! Ersatz durch Großraumtaxi

**RB36** (NEB)

**Königs Wusterhausen – Frankfurt (Oder)**

Vom **13.08. (Fr) ab 23 Uhr** ..... **WE 24**  
durchgehend bis **15.08. (So)**

**Betriebschluss**

- ! Ausfall der Züge zwischen Königs Wusterhausen und Zernsdorf
- ! Ersatz durch Busse

**RB43** (DB)

**Cottbus – Finsterwalde – Falkenberg (Elster)**

Nacht **14./15.08. (Sa/So)** ..... **WE 25**

- ! Ausfall der letzten beiden Fahrten zwischen Falkenberg (Elster) und Herzberg (Elster)
- ! Ersatz durch Großraumtaxi

**RB49** (DB)

**Cottbus – Ruhland – Falkenberg (Elster)**

Vom **13.08. (Fr) ca. 22 Uhr** ..... **WE 26**  
bis **16.08. (Mo) ca. 4 Uhr**,

vom **20.08. (Fr) ca. 22 Uhr**

bis **23.08. (Mo) ca. 4 Uhr**


vom **27.08. (Fr) ca. 22 Uhr**

bis **30.08. (Mo) ca. 4 Uhr**

- ! Ausfall der Züge zwischen Ruhland und Falkenberg (Elster)
- ! Ersatz durch Busse

**RB55** (DB)

**Kremmen – Hennigsdorf**

Nacht **15./16.08. (So/Mo)** .....  **27**

- ! Ausfall der letzten beiden Zugfahrten (RB 18584 und 18585)
- ! Ersatz durch Busse

**S4** (DB)

**Hoyerswerda – Falkenberg – Leipzig – Wurzen**

Vom **13.08. (Fr) ca. 22 Uhr** ..... **WE 28**  
bis **16.08. (Mo) ca. 4 Uhr**,

vom **20.08. (Fr) ca. 22 Uhr**

bis **23.08. (Mo) ca. 4 Uhr**,

Vom **27.08. (Fr) ca. 22 Uhr**

bis **30.08. (Mo) ca. 4 Uhr**

- ! Ausfall der Züge der Linie S4 zwischen Ruhland und Falkenberg (Elster)
- ! Ersatz durch Busse
- ! Bitte auch die baubedingten Zugausfälle zwischen Eilenburg und Torgau beachten.



Alle Informationen zu Baumaßnahmen, zu Terminänderungen und zur aktuellen Betriebssituation gibt es bei den jeweiligen Verkehrsunternehmen.

# Nordischer Klang feiert den Sommer

Zahlreiche Konzerthighlights im August

Nach einer ersten Open-Air-Phase im Juli wird das beliebte Kulturfestival Nordischer Klang in Greifswald vom 13. bis 30. August mit Konzerten, Ausstellungen sowie weiteren Kulturveranstaltungen vor Ort fortgesetzt. „Brillante Klassik, feurige Barocklieder, beseelter Afro Pop, fröhlicher



Foto: Sasha Perova

Swing, groovy Reggae-Soul, treibende Electrobeats, knisternder Flamenco, feinsinniger Jazz, fesselnder Folk, ausgelassene Salsa und puschende Ethnotronica – alles ist dabei, um nicht nur den Norden, sondern auch den Sommer, gehörig zu feiern“, freut sich der künstlerische Leiter Frithjof Strauß. Die vorwiegend unter freiem Himmel stattfindenden Konzerte werden unter Einhaltung der geltenden Covid19-Schutzmaßnahmen und Hygienevorkehrungen in verschiedenen Greifswalder Veranstaltungsorten realisiert.

Alle sind außerdem herzlich eingeladen, wenn der Nordische Klang am 21. August ab 18 Uhr sein 30-jähriges Jubiläum mit einer Festveranstaltung im Theater Greifswald feiert. Zwischen den Grußworten der Ehrengäste gibt der finnische Akkordeonist Antti Paalanen erste Kostproben seines anschließenden spektakulären Konzerts: Er stampft. Er brüllt. Electrobeats pulsieren. Und dann legt sein Akkordeon los. Auftritte von Paalanen sind spektakulär, wenn er bei gestampftem Rhythmus, Kehlkopfgesang und Electrobeats zu einem Zweikampf mit seinem Instrument antritt.

## INFO

Bahnkund:innen erhalten bei Vorzeigen eines tagesaktuellen MV- oder Quer-Durchs-Land-Tickets an der Abendkasse 10 Prozent Ermäßigung auf Tickets für die Open-Air-Konzerte. Unter [→nordischerklang.de](http://nordischerklang.de) finden sich alle Informationen zum Festival.

**IMPRESSUM punkt3** | **Herausgeber:** punkt3 Verlag GmbH, Werftstraße 2, 10557 Berlin, Tel. 030 57795890, E-Mail: [redaktion@punkt3.de](mailto:redaktion@punkt3.de), [→punkt3.de](http://punkt3.de) | **Redaktion:** Nina Dennert, Josephine Mühlh, Lionel Kreglinger | **Redaktionsbeirat:** Anette Schuster (S-Bahn Berlin), Birte Enzenberger (DB Regio Nordost) | **Layout/Produktion:** Ines Thomas, Carolin Semke | **Druck:** Rautenberg Media KG | Keine Haftung für unverlangt eingesandte Manuskripte und Fotos.

**Nächste punkt3-Ausgabe ab 26. August 2021**

Die DB Regio AG, Regio Nordost, erbringt Verkehrsleistungen im Schienenpersonen-nahverkehr in den Bundesländern Berlin, Brandenburg, Sachsen-Anhalt, Mecklenburg-Vorpommern, Sachsen, Schleswig-Holstein, Hamburg sowie bis ins Nachbarland Polen.



## SERVICE VON S-BAHN BERLIN UND DB REGIO

### S-Bahn Berlin

**Abo-Service  
in allen Kundenzentren**

#### KUNDENBETREUUNG

☎ 030 297-43333  
Fax 030 297-43444  
Mo-So 0.00 – 24.00 Uhr  
→sbahn.berlin/kontakt

#### Firmenanschrift

S-Bahn Berlin GmbH  
Elisabeth-Schwarzhaupt-Platz 1  
10115 Berlin

#### ABO-SERVICE/FIRMENTICKET

☎ 030 297-43555  
Mo-Fr 6.00 – 22.00 Uhr  
Sa/So 7.00 – 21.00 Uhr  
E-Mail: [abo-center@s-bahn-berlin.de](mailto:abo-center@s-bahn-berlin.de)

#### Postanschrift

S-Bahn Berlin GmbH – Abo-Center  
Postfach 90 01 13, 12401 Berlin

#### KUNDENBÜRO ERHÖHTES BEFÖRDERUNGSENTGELT

##### Besucheranschrift

Ostbahnhof (Galerie)  
Am Ostbahnhof 9, 10243 Berlin  
Mo-Do 8.00 – 20.00 Uhr  
Fr 8.00 – 18.00 Uhr

##### Postanschrift

S-Bahn Berlin GmbH/EBE  
Postfach 2253, 76492 Baden-Baden  
→sbahn-ebe.de

#### FUNDBÜRO

☎ 030 297-43333  
→sbahn.berlin/fundservice

#### Anschrift

Rudolfstraße 1-8, 10245 Berlin  
Mo, Di, Do, Fr 9.00 – 17.00 Uhr

#### KUNDENZENTREN

##### Alexanderplatz, Gesundbrunnen, Friedrichstraße

(jeweils im DB Reisezentrum)  
Mo-Fr 8.00 – 20.00 Uhr  
Sa/So 9.00 – 18.30 Uhr

##### Hauptbahnhof

(im DB Reisezentrum)  
Mo-Sa 7.00 – 22.00 Uhr  
So 8.00 – 22.00 Uhr

##### Zoologischer Garten

(im DB Reisezentrum)  
Mo-Fr 8.00 – 20.00 Uhr  
Sa/So 9.00 – 18.30 Uhr

##### Ostbahnhof

Serviceschalter  
Mo-Fr 6.00 – 22.00 Uhr  
Sa/So 7.00 – 21.00 Uhr

##### Verkaufsschalter

Mo-Fr 8.00 – 20.00 Uhr  
Sa/So 7.00 – 21.00 Uhr

##### Lichtenberg

Mo-Fr 8.00 – 20.00 Uhr  
Sa/So 8.30 – 17.00 Uhr

##### Potsdam Hauptbahnhof

Mo-Fr 7.00 – 20.30 Uhr  
Sa 8.00 – 18.30 Uhr  
So 8.00 – 17.00 Uhr

##### Spandau

(im DB Reisezentrum)  
Mo-Fr 8.00 – 20.00 Uhr  
Sa/So 8.30 – 18.00 Uhr

Weitere Verkaufs- und Service-einrichtungen unter [→sbahn.berlin](http://sbahn.berlin)

### DB Regio Nordost

#### KUNDENDIALOG DB REGIO

Fragen, Hinweise, Kritik sowie Fahrplan- und Tarifauskünfte für den Verkehrsverbund (VBB):  
Babelsberger Straße 18  
14473 Potsdam  
E-Mail: [kundendialog.berlin-brandenburg@deutschebahn.com](mailto:kundendialog.berlin-brandenburg@deutschebahn.com)  
☎ 0331 235-6881 / -6882  
Fax 0331 235-6889  
Mo-Fr 7.00 – 20.00 Uhr

#### BERATUNG UND BUCHUNG

☎ 030 2970

#### DB VERTRIEB GMBH ABO-CENTER BERLIN

☎ 030 80921299  
Fax 030 297-37007  
E-Mail: [abo-vbb@bahn.de](mailto:abo-vbb@bahn.de)

#### FUNDSERVICE-HOTLINE

☎ 030 586020909  
Fax 0202 352317  
E-Mail: [Fundbuero.DBAG@deutschebahn.com](mailto:Fundbuero.DBAG@deutschebahn.com)

Mo-Sa 8.00 – 20.00 Uhr  
So 10.00 – 20.00 Uhr

#### MOBILITÄTSSERVICEZENTRALE

Auskunft und Fahrtanmeldung zur Beförderung von Mobilitätseingeschränkten  
☎ 030 65212888  
Mo-Fr 8.00 – 20.00 Uhr  
Sa/So/Feiertage 10.00 – 18.00 Uhr

#### DB-REISEZENTREN (AUSWAHL)

##### Berlin Alexanderplatz\*

Mo-Fr 8.00 – 19.00 Uhr  
Sa/So 10.00 – 17.30 Uhr

##### Berlin Friedrichstraße

Mo-Fr 8.00 – 19.00 Uhr  
Sa/So 10.00 – 17.30 Uhr

##### Berlin Hauptbahnhof

Mo-So 8.00 – 21.00 Uhr

##### Berlin Ostbahnhof\*

Mo-Fr 8.00 – 19.00 Uhr  
Sa/So 10.00 – 17.30 Uhr

##### Berlin Zoologischer Garten\*

Mo-Fr 8.00 – 19.00 Uhr  
Sa/So 10.00 – 17.30 Uhr

##### Berlin Gesundbrunnen\*

Mo-Fr 8.00 – 19.00 Uhr  
Sa/So 10.00 – 17.30 Uhr

##### Berlin Südkreuz\*

Mo-Fr 8.00 – 19.00 Uhr  
Sa/So 10.00 – 17.30 Uhr

##### Berlin-Spandau\*

Mo-Fr 8.00 – 19.00 Uhr  
Sa/So 10.00 – 17.30 Uhr

##### Flughafen Berlin Brandenburg (BER) FH Terminal U1

Mo-So 7.00 – 22.00 Uhr

#### MOBIAGENTUR

##### Potsdam Hbf

Mo-Fr 7.00 – 19.00 Uhr  
Sa 9.00 – 17.00 Uhr  
So/Feiertage 9.00 – 15.00 Uhr

\* an Feiertagen gesonderte Öffnungszeiten



 STADTMARKETING  
VERBAND COTTBUS e.V.

# GEHEIMTIPP

## FÜR DEN FAMILIENAUSFLUG GESUCHT?

Entdecken Sie Cottbus und den Park des Fürsten Pückler bei einem Tagesausflug in die Lausitz.

Bei unserer Familientour spazieren Sie durch die schönsten Ecken der Stadt und lösen dabei ein Wissensrätsel für Groß und Klein.

Mit der Dampflokomotive der Parkeisenbahn gelangen Sie durch den blühenden Spreeauenpark bis zum Tierpark, in dem die Jungtiere jetzt besonderen Spaß machen.



Mehr Cottbus-Tipps für Familien  
finden Sie hier!

